

Załącznik do Uchwały Nr../.../21
Rady Miejskiej w Łobzie
z dniagrudnia 2021 r.



STRATEGIA

Rozwoju Gminy Łobez
na lata 2021-2027

z perspektywą do roku 2035

URZĄD MIEJSKI W ŁOBZIE

Ul. Niepodległości 13
73-150 Łobez

Łobez, 2021

SPIS TREŚCI

WPROWADZENIE	2
1. DIAGNOZA SPOŁECZNO-GOSPODARCZA I PRZESTRZENNA GMINY ŁOBEZ	6
1.1 LOKALIZACJA I WALORY GMINY	6
1.2 STREFA SPOŁECZNA GMINY	17
1.3 STREFA GOSPODARCZA GMINY	41
1.4 INFRASTRUKTURA TECHNICZNA GMINY	48
2. ANALIZA SWOT	53
3. STRATEGICZNE KIERUNKI ROZWOJU GMINY ŁOBEZ	59
3.1 MISJA I WIZJA ROZWOJU	59
3.2 CELE I KIERUNKI STRATEGICZNEGO ROZWOJU GMINY	59
4. STRUKTURA FUNKCJONALNO-PRZESTRZENNA GMINY	69
4.1 MODEL STRUKTURY FUNKCJONALNO-PRZESTRZENNEJ GMINY	69
4.2 USTALENIA I REKOMENDACJE W ZAKRESIE KSZTAŁTOWANIA I PROWADZENIA POLITYKI PRZESTRZENNEJ W GMINIE	73
5. OBSZARY STRATEGICZNEJ INTERWENCJI	75
5.1 OBSZARY STRATEGICZNEJ INTERWENCJI W STRATEGII ROZWOJU WOJEWÓDZTWA	75
5.2 OBSZARY STRATEGICZNEJ INTERWENCJI W GMINIE ŁOBEZ	80
6. SPÓJNOŚĆ KIERUNKÓW ROZWOJU GMINY Z INNYMI DOKUMENTAMI STRATEGICZNYMI	85
6.1 ZGODNOŚĆ Z ZAŁOŻENIAMI PROGRAMOWYMI UNIII EUROPEJSKIEJ	85
6.2 POZIOM KRAJOWY	86
6.3 POZIOM REGIONALNY	92
7. SYSTEM REALIZACJI STRATEGII	95
7.1 SYSTEM WDRAŻANIA STRATEGII	95
7.2 RAMY FINANSOWE STRATEGII I ŹRÓDŁA FINANSOWANIA	99
7.3 MONITORING I EWALUACJA STRATEGII	99
PODSUMOWANIE	105

WPROWADZENIE

Gmina Łobez od lat stara się prowadzić stabilną i zrównoważoną politykę, mającą na celu rozwój Gminy, zwiększenie jej atrakcyjności oraz poprawę jakości życia jej mieszkańców.

Strategia Rozwoju Gminy Łobez na lata 2021 – 2027 z perspektywą do 2035 roku to wieloletni dokument programowy, wyznaczający podstawowe kierunki działań dla rozwoju całej Gminy przy uwzględnieniu wszystkich jej aspektów – zarówno tych stanowiących walor, jak i tych problematycznych. Jest to kompleksowy plan systemowego działania obecnych i przyszłych władz Gminy Łobez, w oparciu o szanse i zagrożenia płynące ze stale zmieniającego się otoczenia oraz z uwzględnieniem mocnych i słabych stron wewnętrznego potencjału Gminy.

Strategia Rozwoju Gminy to dokument, o którym mowa między innymi w art. 10e ust.1 ustawy z dnia 8 marca 1990 r. o samorządzie gminnym (Dz. U. 2021 r. poz. 1372). Strategia oprócz uwzględniania potrzeb mieszkańców musi być spójna z szeregiem innych dokumentów, w tym średniookresowej strategii rozwoju kraju i strategią rozwoju województwa.

Zgodnie z obowiązującymi przepisami Strategia Rozwoju Gminy Łobez na lata 2021 – 2027 z perspektywą do 2035 roku zawiera wnioski z diagnozy, przygotowanej na potrzeby tej strategii oraz określa przynajmniej:

- 1) cele strategiczne rozwoju w wymiarze społecznym, gospodarczym i przestrzennym;
- 2) kierunki działań podejmowanych dla osiągnięcia celów strategicznych;
- 3) oczekiwane rezultaty planowanych działań oraz wskaźniki ich osiągnięcia;
- 4) model struktury funkcjonalno-przestrzennej Gminy Łobez;
- 5) ustalenia i rekomendacje w zakresie kształtowania i prowadzenia polityki przestrzennej w Gminie Łobez;
- 6) obszary strategicznej interwencji określone w strategii rozwoju województwa wraz z zakresem planowanych działań;
- 7) obszary strategicznej interwencji kluczowe dla Gminy Łobez wraz z zakresem planowanych działań;
- 8) system realizacji strategii,
- 9) ramy finansowe i źródła finansowania.

Wszystkie te elementy zostały zawarte w niniejszej Strategii, która oprócz formy opisowej zawiera również zobrazowane treści w postaci map, tabel oraz wykresów.

Przygotowując dokument pod uwagę były brane liczne opinie i spostrzeżenia mieszkańców oraz przedstawicieli różnych środowisk gospodarczych, dzięki czemu Strategia uwzględnia nie tylko wizję władz Gminy Łobez, ale przede wszystkim mieszkańców. Dokument ten, nie ogranicza się w swych założeniach wyłącznie do zadań realizowanych bezpośrednio przez Urząd Gminy Łobez. Proponuje przede wszystkim zadania stanowiące wyzwania dla całej społeczności lokalnej oraz wszystkich interesariuszy i podmiotów działających na terenie Gminy. Tworzenie partnerstw na etapie wdrażania zapisów Strategii będzie miało kluczowe znaczenie również ze względu na nowe instrumenty rozwojowe, które wymagają zacieśnienia współpracy i skoordynowania działań podejmowanych przez samorządy oraz podmioty prywatne

i pozarządowe w zakresie realizacji usług publicznych na rzecz mieszkańców, turystów, inwestorów, przedsiębiorców i innych klientów.

Strategia daje możliwość poznania kompleksowej koncepcji rozwoju Gminy Łobez. Pozwala poznać cele, założenia oraz kierunki, jakimi podążać będzie samorząd do osiągnięcia wyższego tempa wzrostu gospodarczego i rozwoju społecznego. Wskazuje, jakie działania powinny podjąć funkcjonujące w Gminie podmioty gospodarcze i instytucje, aby zrealizować oczekiwane priorytety rozwoju oraz określa przyjęcie takich założeń, które wpisują się będą w możliwość wspomagania inicjatywy samorządu Gminy ze środków Unii Europejskiej. Strategia Rozwoju Gminy Łobez jest także cennym źródłem informacji dla potencjalnych inwestorów o przyjętych i zakładanych ścieżkach rozwoju Gminy, jak i o zamiarach kreowania jej wizerunku gospodarczego, społecznego i kulturalnego w przyszłości.

Podstawowym celem stworzenia Strategii Rozwoju Gminy Łobez na lata 2021 – 2027 z perspektywą do 2035 roku było wytyczenie perspektywicznych i realnych kierunków rozwoju. Ponadto dokument ma za zadanie stworzenie podstaw do lepszego dostosowania się Gminy do zmieniającego się otoczenia, w którym znajdują się zarówno szansę, jak i zagrożenia dla jego dalszego rozwoju, sprawnego, skutecznego i efektywnego zarządzania, tak w krótkiej, jak i dłuższej perspektywie.

Strategia pełni także określone funkcje. Przede wszystkim jest ona:

- ważnym materiałem informacyjnym określającym miejsce, w którym Gmina Łobez się znajduje z informacją o naszym potencjale społecznym, ekonomicznym i gospodarczym,
- formalną podstawą umożliwiającą ubieganie się o środki wsparcia z budżetu państwa, jak i o środki pomocowe Unii Europejskiej i międzynarodowych instytucji finansowych,
- programem działania dla samorządu oraz realizacji przedsięwzięć i założeń rozwoju gospodarczego,
- materiałem promocyjnym, ukazującym walory przyrodnicze, geograficzne i gospodarcze Gminy Łobez.

Najogólniej rzecz ujmując, Strategia jest takim programem rozwoju, który:

- formułuje cele długofalowe i sposoby ich realizacji,
- ustala hierarchię tych celów,
- podporządkowuje działania doraźne celom długofalowym,
- ma charakter społeczny,
- jest korygowany i aktualizowany.

Przyjęta w Strategii Rozwoju Gminy Łobez wizja i misja, określone cele strategiczne i cele operacyjne pozwalają precyzyjnie realizować zadania, dzięki którym Gmina Łobez ma szansę zwiększyć swoją konkurencyjność w rejonie w skali województwa i całego kraju.

Przyjmując zakładane do realizacji cele i funkcje Strategii należy przyjąć, iż nie może ona być dokumentem zawierającym nadmiar zbyt szczegółowych danych, które wpłyną na jakość i przejrzystość całej treści, a także spowodują jej szybką dezaktualizację. Strategia stanowić ma wyznacznik dla proponowanych

działań, a efekty jej wdrożenia oraz wskaźniki osiągniętych produktów i rezultatów będą odzwierciedlone w dokumentach operacyjnych niższego rzędu, sporządzanych corocznie w Gminie Łobez.

Strategię można zasadniczo podzielić na dwie części: planistyczną i diagnostyczną. Punktem wyjścia dla przeprowadzenia diagnozy sytuacji społecznej, gospodarczej i przestrzennej Gminy Łobez jest analiza dokumentów i materiałów dot. jednostki tj. Raportów o stanie Gminy Łobez za okres lat 2018-2020, danych z Głównego Urzędu Statystycznego, informacji otrzymanych od Gminy czy instytucji zewnętrznych. Zebrane informacje, dostarczają wiedzy na temat poziomu rozwoju Gminy, realizacji dotychczas wyznaczonych priorytetów i kierunków rozwoju, a w konsekwencji mają doprowadzić do ustalenia wstępnych prognoz, przedstawionych następnie w analizie szans i zagrożeń. W ten sposób wyznaczony zostanie naturalny zasięg funkcjonowania Strategii oraz identyfikacja obszarów problemowych, dla których rozwiązaniem będzie wdrożenie przyjętych na nowo priorytetów i kierunków działań.

Część diagnostyczną kończy analiza SWOT, stanowiąca łącznik pomiędzy częścią strategii rozwoju Gminy, a częścią planistyczną. Identyfikuje ona mocne i słabe strony Gminy Łobez oraz szanse i zagrożenia dla jej rozwoju. Analiza SWOT stanowi powszechne narzędzie służące do przeprowadzenia jak najbardziej realistycznego zrozumienia położenia danej jednostki- w tym przypadku, położenia i realnych możliwości Gminy. W celu uzyskania jasnej analizy traktuje się mocne i słabe strony jako czynniki wewnętrzne z punktu widzenia społeczności lokalnej, na które Gmina Łobez i jej mieszkańcy mają bezpośredni wpływ, zaś szanse i zagrożenia jako czynniki zewnętrzne wynikające z niezależnych zmian w otoczeniu. Wiedza wynikająca z analizy strategicznej SWOT ma zapewnić wsparcie jakościowe procesów zarządczych i decyzyjnych w Gminie oraz określić przewagi konkurencyjne względem innych samorządów, a także pomóc w podjęciu działań zmierzających do wykorzystania szans, bądź zmierzających do uniknięcia zagrożeń.

W części planistycznej, dokonywane jest natomiast wykreowanie misji, które służyć ma określeniu wizji rozwoju Gminy Łobez oraz obszarów jej aktywności. Misja wyznacza priorytety działań oraz długoterminowe cele strategiczne, a także pełni funkcje promocyjne. Odpowiednie wskazanie misji pomaga wyróżnić Gminę Łobez i jej mieszkańców na tle powiatu, regionu i kraju.

Określone i podjęte działania strategiczne pozwolą przenieść planowanie strategiczne na etap wdrożeniowy. Strategia stanie się podstawą do opracowania krótkoterminowych programów rozwoju społecznego i gospodarczego, te zaś skutkować będą realizacją konkretnych projektów inwestycyjnych i społecznych. Opracowanie Strategii jest warunkiem koniecznym, aby finansowanie poszczególnych zadań prowadzić nie tylko w oparciu o środki budżetowe, ale również kapitał inwestorów oraz pozabudżetowe środki pomocowe, krajowe i zagraniczne, w tym z budżetu Unii Europejskiej.

Założenia stanowią warunki brzegowe niezbędne do prawidłowego sformułowania Strategii i były określane na początku jej powstawania.

Założenia dotyczące dokumentu Strategii:

1. Perspektywa planowania: 2035 rok.
2. Strategia opracowana jest po konsultacjach społecznych/badaniu ankietowym.

3. Decyzje zawarte w Strategii rozwoju będą służyły mieszkańcom Gminy Łobez.
4. Strategia będzie najogólniejszym dokumentem planistycznym Gminy Łobez i tym samym wraz ze Studium uwarunkowań i kierunków zagospodarowania przestrzennego będzie nadrzędna w stosunku do pozostałych dokumentów przyjętych przez władze Gminy.
5. Strategia będzie spójna z zamierzeniami zewnętrznych dokumentów planistycznych.
6. Zadaniem Strategii jest ułatwienie władzom samorządowym utrzymania głównych, długookresowych celów rozwoju Gminy Łobez.
7. Realizacją Strategii będą kierowały władze wykonawcze Gminy Łobez.
8. Przygotowanie Strategii i jej realizacja będzie uwzględniała zasady zrównoważonego rozwoju.

Założenia dotyczące procesu pracy nad opracowaniem dokumentu Strategii:

Strategia została opracowana zgodnie z założeniami Zrównoważonego Rozwoju tj. zgodnie z ustawą Prawo Ochrony Środowiska, zrównoważony rozwój oznacza integrację działań politycznych, gospodarczych oraz społecznych, z zachowaniem równowagi i trwałości podstawowych procesów przyrodniczych.

Termin „zrównoważony rozwój” oznacza:

1. Zachowanie szansy dla przyszłych pokoleń na realizację ich potrzeb.
2. Poszanowanie zasobów ze względu na ich ograniczoność.
3. Harmonizowanie ekologicznych, społecznych i ekonomicznych celów rozwoju.
4. Długookresowe podejście do analizowania, planowania i urzeczywistniania celów rozwoju.

Podstawy do sporządzania strategii rozwoju Gminy określają w szczególności:

- ustawa z dnia 8 marca 1990 r. o samorządzie gminnym,
- ustawa z dnia 6 grudnia 2006 r. o zasadach prowadzenia polityki rozwoju,
- ustawa z dnia 3 października 2008 r. o udostępnianiu informacji o środowisku i jego ochronie, udziale społeczeństwa w ochronie środowiska oraz o ocenach oddziaływania na środowisko.

Strategia jest dokumentem nadrzędnym względem innych dokumentów planistyczno-strategicznych obowiązujących w Gminie Łobez, a także spójnym z dokumentami wyższego rzędu – Strategią Rozwoju Województwa Zachodniopomorskiego 2030 oraz Krajową Strategią Rozwoju Regionalnego 2030. Będzie ona wyznaczała również ramy dla planów i programów powstających w Gminie podczas jej obowiązywania. Dokument został opracowany na podstawie aktualnych dokumentów planistycznych, sprawozdań oraz danych statystycznych. Podstawowym dokumentem prawnym wykorzystywanym podczas przygotowania Strategii była ustawa z dnia 8 marca 1990 r. o samorządzie gminnym. Ponadto wzięto również pod uwagę postanowienia zawarte w poprzedniej Strategii obowiązującej do 2020 roku. Ważnym elementem w pracach nad Strategią była partycypacja społeczna. Diagnoza strategiczna została uzupełniona o analizę ankiet wypełnionych przez mieszkańców.

1. DIAGNOZA SPOŁECZNO-GOSPODARCZA I PRZESTRZENNA GMINY ŁOBEZ

1.1 LOKALIZACJA I WALORY GMINY

Gmina Łobez to gmina miejsko-wiejska, należąca do województwa zachodniopomorskiego. Położona jest na Wysoczyźnie Łobeskiej i Pojezierzu Drawski, nad rzeką Regą. Gmina, jako jednostka samorządu terytorialnego wchodzi w skład powiatu łobeskiego.

Rysunek 1. Lokalizacja Gminy Łobez na tle województwa zachodniopomorskiego



Źródło: Strategia Rozwoju Gminy Łobez na lata 2013-2020

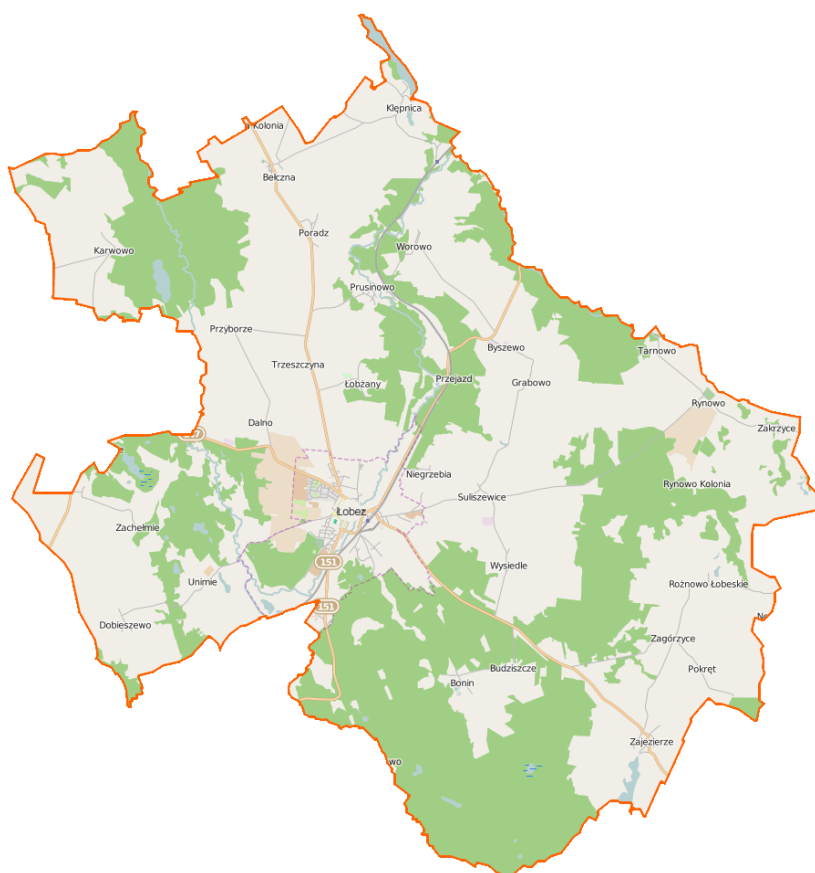
<https://www.prawomiejskowe.pl/api/file/GetZipAttachment/357/752657/preview>

Sąsiednie gminy to: Radowo Małe, Resko, Węgorzyno, Dobra, które zlokalizowane są w powiecie łobeskim, Drawsko Pomorskie należące do powiatu drawskiego oraz Brzeźno i Świdwin, położone w powiecie świdwińskim.

W skład Gminy wchodzi 21 sołectw i 30 miejscowości. Powierzchnia Gminy wynosi 227,4 km², z czego powierzchnia miasta Łobez, wynosi 12,84 km². Tereny wiejskie zajmują około 214,56 km². Siedzibą Gminy jest miasto Łobez.

Gmina podzielona jest na 1 osiedle (obejmujące teren miasta) oraz 21 sołectw (Sołectwo Bełczna, Sołectwo Bonin, Sołectwo Dalno, Sołectwo Dobieszewo, Sołectwo Grabowo, Sołectwo Karwowo, Sołectwo Klępnica, Sołectwo Łobżany, Sołectwo Meszne, Sołectwo Niegrzebina, Sołectwo Poradz, Sołectwo Prusinowo, Sołectwo Rożnowo Łobeskie, Sołectwo Rynowo, Sołectwo Suliszewice, Sołectwo Tarnowo, Sołectwo Unimie, Sołectwo Worowo, Sołectwo Wysiedle, Sołectwo Zagórzyce, Sołectwo Zajezerze).

Rysunek 2. Mapa Gminy Łobez



Źródło: [https://pl.wikipedia.org/wiki/%C5%81obez_\(gmina\)#/media/Plik:%C5%81obez_\(gmina\)_location_map.png](https://pl.wikipedia.org/wiki/%C5%81obez_(gmina)#/media/Plik:%C5%81obez_(gmina)_location_map.png)

Przez teren Gminy Łobez przebiegają drogi wojewódzkie nr 147, 146, 148 oraz 151, które tworzą istotne połączenie samochodowe na trasie Gorzów Wielkopolski – Kołobrzeg. W Gminie znajduje się również ważny szlak komunikacyjny – linia kolejowa nr 202 Stargard – Gdańsk Główny.

Transport autobusowy zapewniany jest przez PKS Gryfice oraz PKS Złocieniec. Na terenie Gminy działają także prywatni przewoźnicy, którzy zapewniają transport publiczny. Niewielkie odległości: do Bałtyku (70 km do Kołobrzegu), do granicy zachodniej (80 km do Szczecina i 90 km do Kołbaskowa) oraz do międzynarodowego lotniska w Goleniowie (60 km), sprzyjają kontaktom gospodarczym i turystycznym. Główne drogi wyjazdowe z miasta prowadzą do Węgorzyna, Nowogardu, Reska, Świdwina i Drawsko Pomorskiego.

Korzystna, centralna lokalizacja Gminy Łobez na mapie województwa zachodniopomorskiego pod względem dostępności oraz komunikacji, tworzy dogodne warunki rozwojowe i jest szansą Gminy na przyciągnięcie potencjalnych inwestorów, mieszkańców i turystów.

Gmina Łobez ma rolniczy charakter gospodarczy. Grunty rolne stanowią 55% jej powierzchni. W większości są to wielkoobszarowe pola uprawne.

Ziemia Łobeska, tak jak całe Pomorze charakteryzuje się różnorodnością form roślinnych i zwierzęcych. Mimo rolniczego charakteru, Gmina Łobez charakteryzuje się znaczną powierzchnią lasów i zadrzewień - blisko 40%. To znacznie więcej niż średnia lesistość gmin w Polsce. Lasy Gminy Łobez to przede wszystkim zwarty kompleks lasów gospodarczych na południe od Łobza oraz lasy o wysokiej naturalności w dolinach Regi i jej dopływów. Duży procent stanowią również niewielkie śródpolne zadrzewienia i zakrzaczenia, które znacząco podnoszą walory przyrodnicze i krajobrazowe Gminy. Niestety ilość tych zadrzewień drastycznie spada, na skutek intensyfikacji rolnictwa. Wśród mieszanych lasów przeważa sosna, buk, dąb, brzoza i świerk. Piękne lasy bukowe porastają okolice Karwowa oraz zbocza doliny Regi na południowy zachód od Łobza (tzw. Łobeskie Bieszczady). Rarytasem dla myśliwych są przebogate tereny łowieckie, na których występują jelenie europejskie, sarny, dziki, lisy, zające, kuny i ptactwo wodne, m. in. dzikie kaczkę, dzikie gęsi, łyski i inne ptactwo łowne. Działają tu cztery koła łowieckie: „Lis” Łobez, „Jeleń” Łobez, „Cyranka” Szczecin i „Rogacz” Węgorzyno. Wielkim bogactwem lasów łobeskich są jagody, borówki, żurawiny, maliny, jeżyny i grzyby.

Na szczególną uwagę zasługują cenne osobliwości przyrodnicze. W pierwszej kolejności wskazać należy łobeliowe jezioro Chełm. Jest to jezioro o małej twardości wody, a swoją nazwę zawdzięcza zimozielonej roślinie wodnej łobelii jeziornej - reliktu borealno-atlantyckiego. Niski poziom zeutrofizowania sprawia, że woda ma dużą przezroczystość i piaszczysto-muliste dno. Ciekawymi elementami przyrody są liczne polodowcowe oczka wodne i zarastające je torfowiska. Zachowała się tu często roślinność reliktowa, występująca bardzo rzadko na tych terenach. W parkach i na cmentarzach warto zwrócić uwagę na stanowiska bluszczu pospolitego. Oprócz zwierzyny łownej łobeskie ostępy leśne i bezdroża gwarantują spotkanie również innych ciekawych, często rzadkich gatunków zwierząt, jak łabędzie, żurawie, zimorodki, kanie rude, kruki, czarne bociany, wiewiórki i borsuki. Cierpliwym obserwator może wypatrzeć bobra, wydrę, żółwia błotnego, orlika krzykliwego i bielika - zwierzęta wpisane do Polskiej Czerwonej Księgi Zwierząt. W ostępach leśnych można spotkać zaskrońca i żmiję zygzakowatą. Sprzyjające warunki do bytowania i lęgu dla zwierzyny stanowią leśne uroczyska, mokradła, mszary, podmokłe brzegi jezior i starorzecza. Jedną z interesujących osobliwości przyrodniczych Gminy jest obszar pomiędzy Przyborzem, Prusinowem, Tarnowem oraz Rynowem i Rożnowem Łobeskim, charakteryzujący się obecnością wielu drobnych oczek wodnych oraz pagórków zwanych kemami. Te małe zbiorniki wodne wraz z otaczającymi je lasami i łąkami stanowią dogodne miejsca dla bytowania różnych drobnych zwierząt, w tym ptaków. Szczególnie wyjątkowy jest tzw. czapliniec, gdzie gnieździ się około 70 par czapli siwej.

Ukryte wśród lasów jeziora i oczka wodne są atrakcją zarówno dla amatorów sportów wodnych, jak i dla wędkarzy. W łobeskich rzekach i jeziorach żyje wiele gatunków ryb. Wypatrzeć można również raki. Na sympatyków wędkowania czekają pstrąg, szczupak, karp, lin, leszcz, sum, troć i węgorz. Działają dwa kluby wędkarskie - „Karaś” i „Pstrąg” oraz Łobeskie Towarzystwo Wędkarskie.

Na terenie Gminy Łobez znajduje się fragment obszaru specjalnej ochrony ptaków - Ostoja Ińska (kod obszaru PLB320008) wyznaczony Rozporządzeniem Ministra Środowiska z dnia 12 stycznia 2011 r.

w sprawie obszarów specjalnej ochrony ptaków (Dz.U. 2011, Nr. 25 poz. 133). Obszar ten na terenie Gminy Łobez zajmuje 328,7 ha. Ostoja Ińska to obszar specjalnej ochrony ptaków o randze europejskiej E-08.

Na jej terenie występuje co najmniej 29 gatunków ptaków z Załącznika I Dyrektywy Rady 79/409/EWG, 7 gatunków z Polskiej Czerwonej Księgi (PCK).

W ostoi gniazduje ogólnie ponad 140 gatunków ptaków. Jest to bardzo ważna ostoja bielika i kilku innych gatunków drapieżnych, kilku gatunków kaczek i żurawia, które stanowią ponad 1% populacji krajowej. W okresie lęgowym obszar zasiedla około 10% populacji krajowej cyraneczki, gągoła i krakwy, co najmniej 1% populacji krajowej następujących gatunków ptaków:

- cyranka, gęgawa,
- nurogęś,
- perkoz rdzawoszyi,
- samotnik, bąk (PCK),
- bielik (PCK),
- błotniak stawowy,
- bocian czarny,
- kania czarna (PCK),
- kania ruda (PCK),
- orlik krzykliwy (PCK),
- puchacz (PCK),
- rybitwa czarna,
- rybitwa białowąsa (PCK),
- przepiórka,
- strumieniówka
- zimorodek,

w stosunkowo wysokim zagęszczeniu występują:

- bocian biały,
- derkacz, gąsiorek,
- lerka,
- muchołówka mała,
- trzmielojad,
- dzięcioł czarny,
- perkozek,
- zausznik,
- łabędź niemy,
- płaskonos
- srokosz.

W okresie wędrówek występuje co najmniej 1% populacji szlaku wędrówkowego następujących gatunków:

- bielik (30-35 osobników)
- żuraw (1800-2000 osobn.);

w stosunkowo wysokim zagęszczeniu występują:

- łabędź krzykliwy (do 480 osobn.),
- cyraneczka (1000 osobn.),
- siewka złota (do 450 osobników),
- łączak (do 800 osobników)
- batalion (do 1200 osobników).

Występują tu też cenne zespoły roślinności łąkowej. Na terenie ostoi znajdują się stanowiska licznych storczykowatych. Stosunkowo niska gęstość zaludnienia, niski stopień urbanizacji i uprzemysłowienia oraz odśrodkowy układ hydrograficzny ostoi sprzyja zachowaniu i ochronie wartości przyrodniczych.

Często spotykane na obszarze Gminy leśne oczka wodne to zazwyczaj formy pochodzenia polodowcowego.

Pochodzenia polodowcowego są również inne formy wodne, wśród największych należy wymienić:

- jezioro Klępnicko,
- jezioro Karwowo
- jezioro Nowe Zajezerze.

Pomiędzy Zachełmiem a Strzmiem położone jest jezioro Biały Zdrój. Znaczna część lustra wody zajęta jest przez trzcinowiska i roślinność mszarną. Dostęp do brzegu jest bardzo utrudniony, gdyż jezioro otoczone jest w całości mokradłami i bagnami. Takie środowisko sprzyja występowaniu specyficznych gatunków roślin i zwierząt, w szczególności ptaków.

Gmina Łobez w całości położona jest w środkowej części dorzecza Regi, którego ogólna powierzchnia wynosi 2. 672 km². Źródła rzeki znajdują się na Pojezierzu Drawskim na wysokości 177,5 m n. p. m. Rega uchodzi bezpośrednio do morza w miejscowości Mrzeżyno. Jej długość wynosi 179 km. Rega jest rzeką niziną, w górnym odcinku o charakterze podgórskim. Na obszarze mniejszego spadku wije się zakolami. Na południe od Łobza, wykształciła charakterystyczny przełom, związany ze zmianą kierunku biegu.

Ważniejsze dopływy Regi na terenie Gminy (wszystkie lewobrzeżne) to: Stara Rega, Łoźnica, Brzeźnicka Węgorza i Mielnica. Ponadto na sieć wodną składa się wiele bezimiennych strumieni, bystro przeciskających się leśnymi wąwozami. Łoźnica, w całości płynąca przez Gminę Łobez, wypływa wśród łąk i bagien w okolicach wsi Zagórzycze. Zasiliwszy młyny w Łobzie, kończy bieg w jednym z ramion Regi. Rzeczka Mielnica odprowadza wody z Jeziora Głębokiego i Jeziora Biały Zdrój.

Na terenie Gminy Łobez znajdują się 32 obiekty, które zostały wpisane do Rejestru Zabytków na podstawie decyzji wydanej przez Wojewódzkiego Konserwatora Zabytków. Na terenie Gminy Łobez zabytki stanowią przede wszystkim budowle sakralne, niemniej można odnaleźć kilka unikatowych w skali kraju zabytków, przede wszystkim dworskie parki i cmentarze przykościelne.

Tabela 1. Wykaz zabytków nieruchomości zarejestrowanych na terenie Gminy Łobez

Nazwa miejscowości	Wykaz zabytków
Bełczna	<ul style="list-style-type: none"> - park dworski, - dwór, - kościół św. Apostołów Piotra i Pawła
Bonin	<ul style="list-style-type: none"> - kościół ewangelicki, ob. rzym.-kat. p. w. św. Józefa, - zespół dworski i folwarczny, - dwór i park dworski, - cmentarz przykościelny
Byszewo	<ul style="list-style-type: none"> - park dworski, 1 poł. XIX
Dalno	<ul style="list-style-type: none"> - park dworski, 2 poł. XIX
Dobieszewo	<ul style="list-style-type: none"> - kościół fil. p. w. św. Mateusza Apostoła, - park dworski, XIX,
Grabowo	<ul style="list-style-type: none"> - park pałacowy, XIX
Karwowo	<ul style="list-style-type: none"> - kościół p. w. MB Częstochowskiej, - zespół dworski: - park,
Kłępnica	<ul style="list-style-type: none"> - pałac, - park dworski
Łobez	<ul style="list-style-type: none"> - dom, ul. Niepodległości 7, - poczta, ul. Pocztowa 12 - zespół budynków stada ogierów (Świątoborzec) - park przy stadninie koni (Świątoborzec) - kościół Najświętszego Serca Pana Jezusa - Wzgórze Rolanda - teren - pomnik ku czci poległych - zespół dwu willi, ul. Niepodległości 66a-68 /otoczenie/
Poradz	<ul style="list-style-type: none"> - wiatrak holenderski,
Przyborze	<ul style="list-style-type: none"> - park dworski,
Rożnowo Łobeskie	<ul style="list-style-type: none"> - zespół pałacowy, - park dworski,
Rynowo	<ul style="list-style-type: none"> - zespół pałacowy, - park,
Trzeszczyna	<ul style="list-style-type: none"> - park dworski
Unimie	<ul style="list-style-type: none"> - dwór, ob. dom nr 7, - park,
Worowo	<ul style="list-style-type: none"> - kościół pw. Imienia Maryi
Wysiedle	<ul style="list-style-type: none"> - kościół p. w. Świętej Trójcy,
Zachemnie	<ul style="list-style-type: none"> - park dworski, XIX
Zajezerze	<ul style="list-style-type: none"> - park dworski, - pałac (dwór), - kościół NSPJ /otoczenie/, - chałupa z podwórzem nr 19

Źródło: Rejestr Zabytków Nieruchomych Instytutu Dziedzictwa Narodowego

Stosunkowo dużo zachowało się na terenie Gminy drzew pomnikowych. Sędziwe okazy spotkać można w wiejskich parkach podworskich, na cmentarzach, przy zabudowaniach oraz przy drogach (aleje klonowe, lipowe, jesionowe, brzozowe). Najokazalsze okazy zostały ustanowione pomnikami przyrody.

Są to dąb „Bartek” w Unimiu, lipa „Elizabeth” i platan „Dzidźka” w Zachełmiu, kasztan „Cichowo” nad Mielnicą pomiędzy Strzmielcem, a Zachełmiem. Ponadto pomnikiem przyrody jest głąz narzutowy w Przyborzu.


Pomniki w Gminie Łobez

- pomnik Wdzięczności „Byliśmy, Jesteśmy, Będziemy”,
- pomnik w Tarnowie,
- pomnik w Świętoborcu, poświęcony poległym żołnierzom 43 Pułku Artylerii Lekkiej walczącym z oddziałami niemieckimi przedzierającymi się z okrążenia w tzw. „kotle świdwińskim”
- trzy krzyże zlokalizowane na cmentarzu komunalnym, dedykowane:
 - w hołdzie zmarłym i pomordowanym na Syberii, ofiarom stalinizmu,
 - żołnierzom walczącym o Polskę w latach 1939-1945 na wszystkich frontach,
 - pamięci Polek i Polaków deportowanych do prac niewolniczych w III Rzeszy w latach 1939-1945.
- groby polskich żołnierzy poległych w marcu 1945 r.
- obelisk upamiętniający niemieckich mieszkańców Łobza.
- głąz poświęcony pamięci prof. Otto Puchsteina (1856-1911),
- głąz upamiętniający członków kół myśliwskich.

Na obszarze Gminy występują także pomniki niemieckie:


- Wzgórze Rolanda - to kopiec usypany w latach 20-tych XX wieku na cześć poległych mieszkańców miejscowości podczas I wojny światowej. Na szczycie wzniesienia znajdują się pozostałości pomnika Rolanda, który kiedyś przedstawiał rycerza wspartego na mieczu. Wzgórze zostało zrewaloryzowane w 2019 roku, dzięki dofinansowaniu z funduszy europejskich oraz krajowych.

Rysunek 2. Widok na Wzgórzu Rolanda



Źródło: Urząd Miejski w Łobzie

Rysunek 3. Zrewaloryzowane Wzgórze Rolanda



Źródło: Urząd Miejski w Łobzie

- Głaz Jahna - znajduje się obok polany o tej samej nazwie. Głaz ustawiono w 1928 r. dla uczczenia niemieckiego teoretyka i twórcy nowożytnego systemu w gimnastyce. Pomnik był częścią przedwojennego parku sportu i rozrywki.

Rysunek 4. Głaz Jahna



Źródło: Urząd Miejski w Łobzie

Grodziska Słowiańskie w Gminie Łobez

Ze wsią Karwowo związane jest wczesnośredniowieczne grodzisko słowiańskie (IX-XII w.), oddalone od zabudowań o ok. 1 km. Naturalne warunki obronne w postaci otaczających grodzisko głębokich i stromych wąwozów, wzmocnione zostały przez system fos i wałów o wysokości do 8 m, które są jeszcze dziś wyraźnie widoczne. Z grodziskiem powiązane jest cmentarzysko kurhanowe z XI i XII w. o pow. 0,5 ha.

16 grobów kurhanowych o wys. do 1 m o różnym kształcie wzmocnionych zostało dużej wielkości kamieniami polnymi. Podczas badań wykopaliskowych w XIX w. odkryto szkielety, a przy nich wyposażenie grobowe w postaci kabłączków skroniowych, noży żelaznych i fragmentów ceramiki.

Pomiędzy Jeziorem Dybrzno a Regą, wśród łąk, znajduje się średniowieczne grodzisko (Świątoborzec). Obiekt służył dawniej ochronie granic plemienia, zamieszkującego nad środkową Regą. Niewielkie wzniesienie czytelne jest w terenie. Zachowały się ślady fos i wałów o wysokości kilku metrów.

Kilometr od wsi Unimie, nad jeziorem Dobieszewo, zlokalizowane jest wczesnośredniowieczne grodzisko słowiańskie z VIII-X w. Obiekt jest słabo czytelny w terenie. Wielowiekowa działalność natury i człowieka doprowadziła do zatarcia wałów i fos.

Ziemia Łobeska to piękny i jeden z najczystszych ekologicznie rejonów Polski. Atrakcyjne okolice Łobza, będące oazą piękna i spokoju sprzyjają zdrowemu i aktywnemu wypoczynkowi. Sąsiedztwo dziewiczych lasów z całym bogactwem runa leśnego, bliskość rybnych, czystych i niezatłoczonych jezior i rzek pozwala zregenerować siły. Docenią to amatorzy grzybobrania, jagód i malin, a także miłośnicy wędkowania. Na terenie Gminy Łobez istnieją korzystne warunki do uprawiania turystyki kwalifikowanej oraz agroturystyki. Bogactwo zasobów naturalnych daje turystom możliwość wypoczynku na łonie przyrody. Z kolei amatorzy turystyki konnej znajdą w Gminie możliwość jazdy konnej. Organizowane są spływy kajakowe rzeką Regą. Nie bez znaczenia dla rozwoju Gminy jest również turystyka łowiecka. Bogactwo lasów na terenie Gminy daje myśliwym duże możliwości w zakresie organizacji polowań.

Na terenie Gminy działa kilka prywatnych ośrodków konnych między innymi w Łobzie oraz w miejscowościach Bonin, Świątoborzec czy Tarnowo. Leśny szlak łączy te ośrodki ze stadem w Świątoborcu. Ośrodki zajmują się hodowlą koni, treningiem, w tym szczególnie sportowym szkoleniem kłusaków, a także leczeniem koni. Są doskonale wyposażone, posiadają stajnie, padoki, tereny do jazdy i do treningu.

W południowej części miasta w 1876 r. Juliusz von Schlütter założył „Pommersche Landgestüt Labes”. Zasadniczym zadaniem stada było uszlachetnianie koni hodowanych na Pomorzu. W okresie powojennym organizowano tutaj liczne zawody konne w skokach i ujeżdżaniu, gonitwy za lisem oraz powożenie zaprzęgami. Świątoborzec był znany jako ośrodek treningowy koni oraz prowadził działalność rekreacyjno-szkoleniową dla amatorów jeździectwa. Znakomite warunki naturalne i zabudowania gospodarcze sprzyjały działalności tutejszego Stada Ogierów.

W maju 2009 roku część terenów Łobeskiego Stada Ogierów od szczecińskiego oddziału Agencji Nieruchomości Rolnych Skarbu Państwa dzięki wygranej w przetargu nieograniczonym zakupiła Spółka SBS Stado Ogierów Łobez.

Inną ciekawą możliwością zwiedzania Gminy Łobez jest zwiedzanie jej z wody. Rega stanowi jeden z najciekawszych szlaków kajakowych w Polsce. Na całej niemal długości brzegi porasta las lub zadrzewienia łąkowe. Przeszkody naturalne i sztuczne sprawiają, że często trzeba przenosić kajaki. W górnym biegu bystry nurt rzeki i wąskie koryto czynią spływ nieco uciążliwym. Na tym odcinku Rega ma charakter górski. Natomiast w dolnym biegu płynie leniwie szerokim korytem. Nad brzegiem odnaleźć można dogodne miejsca do biwakowania. Spływ można rozpocząć w Świdwinie, Prusinowie lub w Łobzie. Długość szlaku wynosi maks. 137 km. Szlak doczekał się cyklicznej imprezy, jaką jest ogólnopolski spływ kajakowy „Rega do Morza”. Impreza łączy turystykę kajakową z biwakiem i zwiedzaniem miast położonych nad Regą.

Dla tych, którzy nie przepadają za turystyką konną ani kajakową Gmina ma do zaoferowania trasy piesze i rowerowe. Trasy rowerowe wytyczone zostały w 2002 r. i później, z uwzględnieniem najciekawszych miejsc krajobrazowo-przyrodniczych i architektonicznych w okolicach Łobza. Szlaki nie są trudne i zapewniają aktywny wypoczynek dla całej rodziny. Prowadzą wśród lasów, pól i jezior, przeważnie drogami polnymi. Na trasach ustawiono znaki rowerowe, tablice kierunkowe i plansze poglądowo-edukacyjne z opisem najciekawszych obiektów. Szczególnie atrakcyjne i pożyteczne są dla miłośników przyrody, szukających osobliwości przyrody, ciekawych krajobrazów i obiektów zabytkowych.

1) Szlak rowerowy - Doliną Rzeki Regi (niebieski szlak rowerowy)

Trasa: Łobez (0 km) - Przyborze (10 km) - jezioro Karwowo (12,7 km) - Karwowo (14,5 km) - Smorawina (17,6 km) - rzeka Mielnica (21,4 km) - jezioro Chełm (24,0 km) - Łobez (29,1 km).

Szlak ma swój początek i koniec w Łobzie na Polanie Jahna. Polana nazywana też powszechnie przez mieszkańców miasta „patelnią”, zlokalizowana jest za cmentarzem miejskim w dębowo-bukowym parku leśnym, u stóp zbocza, będącego fragmentem doliny Regi. W tym miejscu rozpoczyna się także Leśna Ścieżka Dydaktyczna (szlak pieszy). Niemal w całości szlak przebiega drogami polnymi i leśnymi, w niewielkim stopniu utwardzonymi. Szlak dwukrotnie przecina rzekę Regę. Szlak wytyczono z myślą o prezentacji ciekawego tworu natury, jakim jest dolina rzeczna. Jest to jeden z najbardziej charakterystycznych elementów krajobrazu Ziemi Łobeskiej. Na trasie warto zwrócić uwagę na głąz narzutowy i wzgórze lotniarzy w Przyborzu.

2) Szlak rowerowy - Pomniki i Rezerваты Przyrody (zielony szlak rowerowy)

Trasa: Łobez (0 km) - Unimie (4,4 km) - Zachełmie (7,5 km) - Meszne (9,5 km) - Strzemiele (10,7 km) - jezioro Piaski (19,4 km) - Karnice (22,6 km) - Karwowo (25,5 km) - jezioro Chełm (35,8 km) - Łobez (41 km).

Szlak ma swój początek i koniec w Łobzie na Polanie Jahna. Dwukrotnie przecina Regę.

Częściowo biegnie wspólnie ze szlakiem niebieskim. Przebiega przeważnie drogami polnymi i przecinkami leśnymi. Szczególnie atrakcyjny i użyteczny jest dla miłośników przyrody, poszukujących osobliwości natury oraz obiektów zabytkowych. Szlak prezentuje osobliwości przyrody ożywionej Ziemi Łobeskiej. Na trasie warto zwrócić uwagę na rezerwat przyrody, 6 drzew pomników przyrody i grodzisko słowiańskie.

3) Szlak rowerowy - Zabytkowe Kościoły Wiejskie (żółty szlak rowerowy)

Trasa: Łobez (0 km) - Bonin (7,7 km) - Cianowo (14,7 km) - Zajezierze (17,5 km) - Zagórzyce (20,7 km) - Wysiedle (25,7 km) - Suliszewice (28,1 km) - Łobez (34,2 km).

Szlak ma swój początek na Polanie Jahna, a kończy się przy stacji kolejowej w Łobzie. Wytyczono go w celu zapoznania turystów z zabytkami sakralnymi Gminy Łobez. Szczególnie warty obejrzenia jest kościół pw. Świętej Trójcy w Wysiedlu. W większości szlak podąża drogami polnymi i leśnymi, w niewielkim stopniu utwardzonymi (asfalt, bruk).

4) Szlak rowerowy - Łobeskie Stadniny Koni (czerwony szlak rowerowy)

Łobez (0 km) - Świętoborzec (2,5 km) - Bonin (7,2 km) - Łobez (13,8 km)

Szlak ma swój początek na Polanie Jahna, a kończy się przy stacji kolejowej w Łobzie. Łączy on ośrodki konne w Łobzie i Boninie. Trasa jest krótka, wytyczona leśnymi duktami, miejscami bywa trudna. Prowadzi przez teren Stada Ogierów w Łobzie-Świętoborcu oraz wieś Bonin, gdzie funkcjonują ośrodki konne. Warto też zwrócić uwagę na ruiny młyna nad Brzeźnicką Węgorzą, zwane Białym Młynem.

5) Szlak rowerowy - trasa dla rowerów górskich (oznakowany jednostronnie, kolorem niebieskim z napisem MTB)

Łobez (0,0 km) - Bonin (5,5 km)-Zbrojewo (17,2km)- Brzeźniak(20,3km)-Bonin Zakład Treningowy (28,7km)- Łobez 36,8 km.

Szlak ma swój początek i koniec na ul. Podgórznej w Łobzie. Przecina pagórzysty, bardzo urozmaicony teren Pojezierza Drawskiego. Szlak jest trudny, szczególnie atrakcyjny dla miłośników kolarstwa górskiego. Prowadzi zarówno nie sprawiającymi większych trudności drogami żwirowymi, jak i trudnymi do przebycia, nierzadko piaszczystymi drogami i drózkami leśnymi. Dwukrotnie przecina rzekę Brzeźnicką Węgorzę.

6) Szlak rowerowy - szlak dziedzictwa techniki i architektury (czarny szlak rowerowy)

Łobez (0,0 km) – Łobżany (3,1 km) – Prusinowo (6,9 km) – Poradz (9,2 km) - Kłępnica (13,9 km) – Lipce [gmina Świdwin] (17,2 km) – Słonowice [gmina Świdwin] (21,5 km) – Pęczeryzno [gmina Brzezno](26,6 km) – Tarnowo (28,4 km) – Rynowo (30,5 km) – Rożnowo Łobeskie (36,6 km) – Zagórzycy (38,0 km) – Wysiedle (43,0 km) – Łobez (48,4 km).

Szlak ma swój początek przy siedzibie Nadleśnictwa Łobez, nad Regą przy elektrowni wodnej, zwanej przez mieszkańców miasta wodospadem. Kończy się przy stacji kolejowej. Wytyczono go z myślą o zaprezentowaniu budynków, budowli i urządzeń będących lokalnym dziedzictwem architektury i techniki, pochodzących z XIX i XX w. Na trasie warto zwrócić uwagę na pałac w Łobżanach, elektrownię wodną i wiadukty kolejowe w Prusinowie, wiatrak holenderski w Poradzu, pałac w Kłępnicy, kopalnię kruszywa, gorzelnię, pałac i kościół z dzwonnica w Słonowicach, kościół z dzwonnica w Pęczeryzynie, młyn, elektrownię wodną i bunkier w Tarnowie, ruinę pałacu i gorzelnię w Rynowie, pozostałości pałacu w Rożnowie Łobeskim, gorzelnię i kościół w Zagórzycach, kościół w Wysiedlu oraz pozostałości po młynie, cegielnię i czynny do niedawna młyn - w Łobzie. Szlak biegnie pięknymi lasami Nadleśnictwa Łobez i Nadleśnictwa Świdwin, wiedzie przy jeziorach Kłępnicko, Słonowice i Pęczeryzno oraz przecina rzeki Regę, Starą Regę i Łożnicę. Niemal w całości przebiega drogami polnymi i duktami leśnymi, w niewielkim stopniu utwardzonymi (asfalt, bruk). Trasa nie jest szczególnie trudna do pokonania.

Od 2000 roku wytyczona została Leśna Ścieżka Edukacji Ekologicznej, która po remoncie w roku 2012 zyskała nazwę Ścieżki Edukacyjnej. Jest to piesza trasa o długości 9,5 km łącząca elementy turystyki i rekreacji z edukacją ekologiczną. Ścieżka prowadzi przez park miejski oraz lasy i łąki, ciągnące się wzdłuż Regi, aż po okolice Unimia i śródleśnego jeziora Chełm. Początek trasy to Polana Jahna, zlokalizowana w dębowo-bukowym parku leśnym, u stóp zbocza zwanego „Łobeskimi Bieszczadami”, będącego fragmentem doliny Regi, Na szlaku zbudowano 17 stanowisk dydaktycznych z tablicami informacyjnymi o przyrodzie i jej ochronie.

Gospodarkę leśną prowadzi Nadleśnictwo Łobez. To dzięki niemu możliwa była budowa ścieżki edukacyjnej oraz pomoc rzeczowa dla wielu instytucji, organizacji oraz szkół. Szczególnie ważną rolę odgrywa coroczne,

sezonowe zatrudnianie bardzo licznej grupy ludzi bezrobotnych w ramach planowych prac leśnych. Nadleśnictwo udostępnia sale wykładowe do zajęć dydaktycznych z zakresu ekologii.

1.2 STREFA SPOŁECZNA GMINY

Według danych GUS na dzień 31.12.2020 r. w Gminie Łobez zamieszkiwało 13.815 osób, w tym 7.032 kobiet i 6.783 mężczyzn. Od roku 2016 w Gminie odnotowuje się stały spadek liczby ludności. Jest to zjawisko negatywne, ponieważ czynnikiem w dużym stopniu mającym wpływ na rozwój społeczno- gospodarczy są zasoby ludzkie. Mieszkańcy są siłą sprawczą oraz beneficjentem wszelkich zmian zarówno pozytywnych, jak i negatywnych.

W odniesieniu do danych na dzień 31 grudnia 2020 r. zaobserwowano niewielki spadek liczby ludności o 48 osób. Odpływ ludności z roku 2019 wynosi 186 osób.

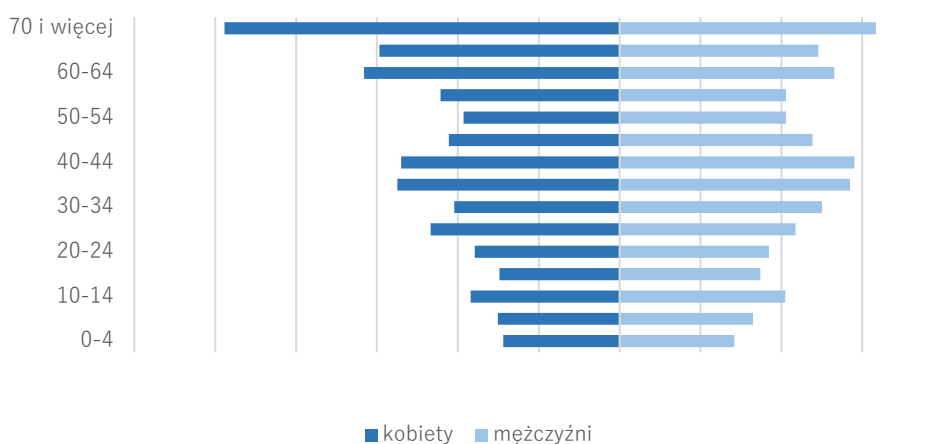
Tabela 2. Liczba mieszkańców Gminy Łobez

Rok	Kobiety		Mężczyźni		Razem
	na terenie wiejskim	w mieście	na terenie wiejskim	w mieście	
2016	2.146	5.394	1.756	4.980	14.276
2017	2.348	5.178	1.888	4.720	14.134
2018	1.794	5.198	2.246	4.811	14.049
2019	1.781	5.274	2.016	4.792	13.863
2020	1.781	5.251	1.986	4.797	13.815

Źródło: GUS

Od roku 2016 do 2020 liczba mieszkańców Gminy Łobez zmalała o 0,97%. Średni wiek mieszkańców wynosi 42,5 lat i jest porównywalny do średniego wieku mieszkańców województwa zachodniopomorskiego oraz porównywalny do średniego wieku mieszkańców całej Polski.

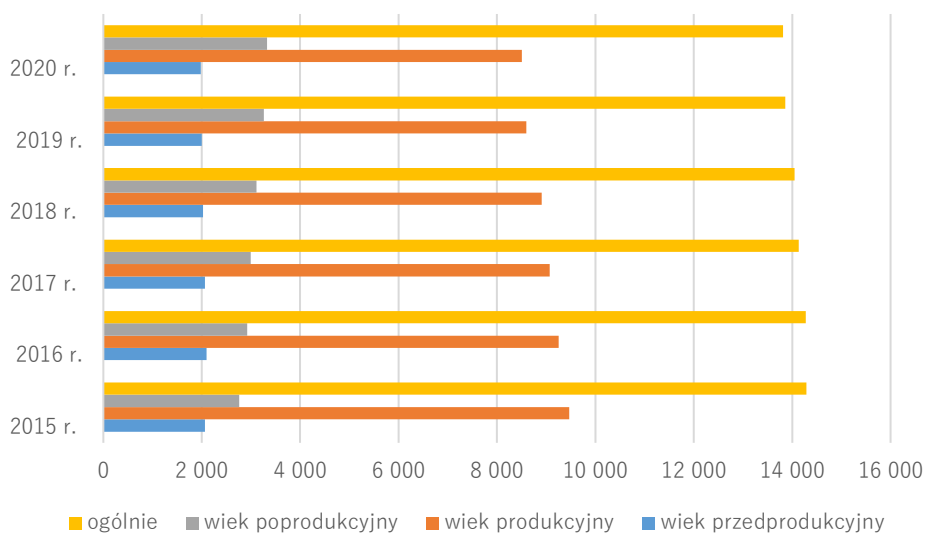
Wykres 1. Piramida wieku i płci w Gminie Łobez, ludność na dzień 31.12.2020 r.



Źródło: GUS

Kształt piramidy wieku pokazuje aktualny stan wieku danego społeczeństwa, a także mówi o przyszłej jego strukturze. W przypadku Gminy Łobez niepokojąca jest wąska podstawa piramidy. Oznacza ona małą liczebność roczników młodych, czego skutkiem może być jeszcze mniej urodzeń w przyszłości. Jednocześnie zwiększy się liczebność roczników starszych, czyli starzenie się społeczeństwa. Piramida wieku dla ludności Gminy Łobez ma charakter regresywny.

Wykres 2. Struktura mieszkańców Gminy Łobez, ludność na dzień 31.12.2020 r.



Źródło: GUS

Na powyższym wykresie zaznaczona została struktura wieku mieszkańców Gminy. Jak widać, największą grupę osób stanowią osoby w wieku produkcyjnym, natomiast drugą grupą co do wielkości są osoby w wieku poprodukcyjnym, potwierdza to wskazane przy piramidzie wieku wnioski, że Gmina Łobez ma do czynienia ze starzejącym się społeczeństwem.

Mieszkańcy Gminy Łobez zawarli w 2019 roku 60 małżeństw, co odpowiada 4,3 małżeństwom na 1000 mieszkańców, a w roku 2020 zawali 35 małżeństw, co odpowiada 2,5 małżeństwom na 1000 mieszkańców. Jest to mniej od wartości dla województwa zachodniopomorskiego oraz znacznie mniej od wartości dla Polski. 28,6% mieszkańców Gminy Łobez jest stanu wolnego, 52,7% żyje w małżeństwie, 5,2% mieszkańców jest po rozwodzie, a 10,3% to wdowy/wdowcy.

Gmina Łobez od kilku lat odnotowuje ujemny przyrost naturalny. W roku 2017 przyrost naturalny wynosił -31, w 2018 r. wynosił -49, w 2019 r. odnotowano przyrost naturalny wynoszący -34, natomiast w 2020 r. aż -95. Odpowiada to odpowiednio przyrostowi naturalnemu na 1000 mieszkańców Gminy Łobez:

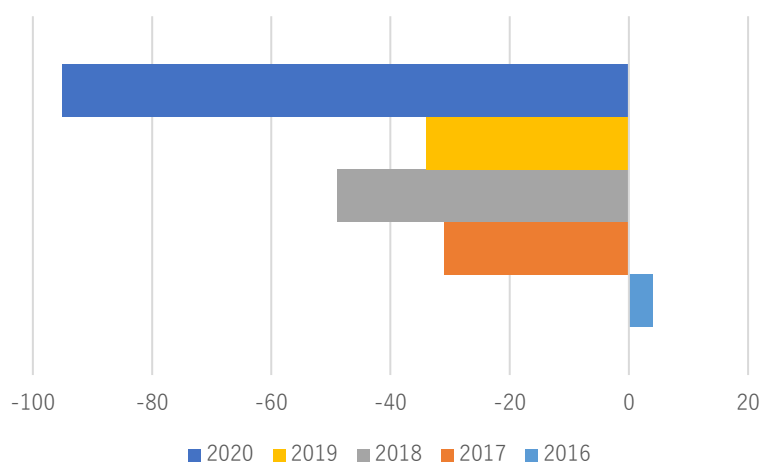
Tabela 3. Przyrost naturalny na 1000 mieszkańców w Gminie Łobez

Rok 2017	Rok 2018	Rok 2019	Rok 2020
2,18	3,48	2,43	6,89

Źródło: GUS

W 2020 roku urodziło się 103 dzieci, w tym 47,6% dziewczynek i 52,4% chłopców .

Wykres 3. Przyrost naturalny w Gminie Łobze



Źródło: GUS

Proces starzenia się społeczeństwa jest tendencją ogólnopolską i zjawiskiem niekorzystnym, które wymusza na samorządach podjęcie odpowiedniej polityki senioralnej w kontekście planowanych działań w ramach Strategii Rozwoju Gminy. Nie bez znaczenia dla znaczenia dla tak znacznego zmniejszenia poziomu przyrostu naturalnego pozostaje pandemia korona wirusa, która znacząco obniżyła ilość urodzeń w całym kraju. Zachodzące zmiany demograficzne są wynikiem naturalnego ruchu społecznego, który w przypadku Gminy Łobez nie budzi bardziej niepokojących sygnałów niżli w kontekście ogólnokrajowym.

Według prognozy ludności GUS na lata 2017-2030, w Polsce koncentracja gmin z wyraźnie ujemnym saldem wystąpi w mi między innymi województwie zachodniopomorskim. Obszary objęte tą prognozą, charakteryzować się będą ponadto ujemnym przyrostem naturalnym, z tego też względu zarówno proces starzenia się ludności jak i ubytku ludności będzie na tych terenach przebiegał w sposób szczególnie intensywny. Niestety wobec zebranych danych statystycznych, należy stwierdzić, że Gmina Łobez wpisuje się w ten obraz.

W Gminie Łobez funkcjonują 2 niepubliczne żłobki, zapewniające miejsce opieki dla dzieci do lat 3. Aktualne zabezpieczenie liczby miejsc opieki dziennej dla najmłodszych dzieci nie jest wystarczające. Z tego powodu na początku 2021 roku Gmina Łobez przystąpiła do programu Maluch+, dzięki któremu uzyska dofinansowanie celem wybudowania nowego, publicznego żłobka.

Realizację obowiązku szkolnego i przygotowania przedszkolnego uczniom i dzieciom zamieszkałym na terenie Gminy Łobez gwarantują następujące instytucje oświatowe:

- I. Żłobki (placówki niepubliczne):
 1. Żłobek Tuptuś – ul. Młyńska 17/1, Łobez.
 2. Niepubliczny Żłobek Raz, dwa, trzy – my! – ul. Bema 23a, Łobez.
- II. Przedszkola:
 1. Przedszkole Miejskie Nr 1 im. Krasnala Hałabały (placówka publiczna) – ul. Mickiewicza 11, Łobez.
 2. Niepubliczny Punkt Przedszkolny w Karwowie (placówka prywatna) – Karwowo 22a.
 3. Niepubliczne Przedszkole Raz, dwa, trzy – my! (placówka prywatna) – ul. Bema 23a, Łobez.
- III. Szkoły podstawowe (placówki publiczne):
 1. Szkoła Podstawowa nr 1 im. M. Skłodowskiej – ul. Bema 6, Łobez.
 2. Szkoła Podstawowa nr 2 im. Mikołaja Kopernika – ul. Spokojna 4, Łobez.

3. Szkoła Podstawowa nr.3 im. Adama Mickiewicza – ul. Kościuszki 17, Łobez.
 4. Publiczna Szkoła Podstawowa w Bełcznie – Bełczna 28a.
- IV. Szkoły ponadpodstawowe:
1. Zespół Szkół im. Tadeusza Kościuszki w Łobzie przy ul. Niepodległości 54, w którego skład wchodzi:
 - a) Liceum Ogólnokształcące (placówka publiczna)
 - b) Technikum Zawodowe (placówka publiczna)
 - c) Branżowa Szkoła I Stopnia (placówka publiczna)
 - d) Szkoła Podstawowa dla Dorosłych
 2. Prywatne Szkoły Zawodowe zlokalizowane przy ul. Armii Krajowej 25: (placówki prywatne)
 - a) Prywatna Branżowa Szkoła I stopnia - dla młodzieży, (placówki prywatne);
 - b) Prywatne Liceum Ogólnokształcące dla dorosłych (placówki prywatne);
 - c) Żłobek (placówki prywatne).
 3. Ośrodek Szkolenia i Wychowania w Łobzie przy ul. Krótkiej 2.
- V. Szkoły i placówki niepubliczne:
1. Ośrodek Kształcenia Zawodowego – ul. Poczтова 1a, Łobez;
 2. Towarzystwo Przyjaciół Dzieci w Łobzie – ul. Browarna 13;
 3. Prywatne Liceum Ogólnokształcące dla Dorosłych w Łobzie – ul. Armii Krajowej 25;
 4. Placówka Niepubliczna Kształcenia Ustawicznego Ligi Obrony Kraju w Łobzie – ul. Poczтова 17A;
 5. Centrum Kształcenia Ustawicznego i Praktycznego w Łobzie – ul. Armii Krajowej 25;
 6. Prywatna Branżowa Szkoła I stopnia – ul. Armii Krajowej 25;
 7. Placówka Kształcenia Ustawicznego i Praktycznego – ul. Magazynowa 1, Łobez;
 8. Prywatna Szkoła Gry na Instrumentach Muzycznych – ul. Waryńskiego 5, Łobez.

Na obszarze Gminy funkcjonuje cały przekrój oferty edukacyjnej. Jest ona wystarczająca dla mieszkańców. Na podstawie obowiązujących przepisów władze gminne są odpowiedzialne jedynie za prowadzenie żłobków, przedszkoli i szkół podstawowych.

Tendencja średniej ilości uczniów przypadających na jeden oddział szkolny w szkołach podstawowych na obszarze Gminy od lat jest w miarę stała. Średnia liczba uczniów na jeden utworzony oddział waha się od 19 do 25 uczniów. Są to warunki komfortowej nauki, zarówno dla uczniów jak i dla nauczyciela.

Tabela 4. Dane i wskaźniki oświatowe dla Szkoły Podstawowej nr 1 im. Marii Skłodowskiej-Curie w Łobzie

Szkoła Podstawowa Nr 1			
Rok szkolny	2018/2019	2019/2020	2020/2021
Liczba uczniów	344	334	336
Liczba oddziałów	15	15	15
Liczba oddziałów przedszkolnych	–	–	–
Liczba etatów nauczycielskich	28,99	32,18	35,51
Liczba etatów administracyjnych	2,5	2,5	2,5

Szkoła Podstawowa Nr 1			
Rok szkolny	2018/2019	2019/2020	2020/2021
Liczba etatów obsługi	5	5	5
Uczniowie na oddział	22,93	22,26	22,4
Uczniowie na etat administracji	137,6	133,6	134,4
Uczniowie na etat obsługi	68,8	66,8	67,2

Źródło: Urząd Miejski w Łobzie

Tabela 5. Dane i wskaźniki oświatowe dla Szkoły Podstawowej nr 2 im. Mikołaja Kopernika w Łobzie

Szkoła Podstawowa Nr 2			
Rok szkolny	2018/2019	2019/2020	2020/2021
Liczba uczniów	359	354	349
Liczba oddziałów	18	17	17
Liczba oddziałów przedszkolnych	–	–	–
Liczba etatów nauczycielskich	32,73	32,89	30,38
Liczba etatów administracyjnych	3	3	3
Liczba etatów obsługi	7 + 1,5 Orlik	7+1,5	7+1,5 Orlik
Uczniowie na oddział	19,94	20,82	20,53
Uczniowie na etat administracji	119,7	118	116,33
Uczniowie na etat obsługi	51,3	50,57	49,86

Źródło: Urząd Miejski w Łobzie

Tabela 6. Dane i wskaźniki oświatowe dla Publicznej Szkoły Podstawowej w Bełcznej

Publiczna Szkoła Podstawowa w Bełcznej					
Rok szkolny	2018/2019	2019/2020	2020/2021	Oddział przedszkolny	
				2019/2020	2020/2021
Liczba uczniów	101	86 /20 - od. prz./	84 /11 –od. prz./	20	11
Liczba oddziałów	8	7	7	1	1

Publiczna Szkoła Podstawowa w Bełcznej					
				Oddział przedszkolny	
Rok szkolny	2018/2019	2019/2020	2020/2021	2019/2020	2020/2021
Liczba oddziałów przedszkolnych	1	1	1	1	1
Liczba etatów nauczycielskich	16,71	14,51 /z od. prz./	15,00	1,33	1,33
Liczba etatów administracyjnych	1,33	1,33 /z od. prz./	1,33 /z od. prz./	Razem ze szkołą	Razem ze szkołą
Liczba etatów obsługi	4,38	3,38 /z od. prz./	3,5	Razem ze szkołą	0,88
Uczniowie na oddział	11,5	12,28	12	20	11
Uczniowie na etat administracji	75,94	79,69 /z od. prz./	63,16	15,04	8,27
Uczniowie na etat obsługi	23,06	23,92 /z od. prz./	24,0	15,04	11

Źródło: Urząd Miejski w Łobzie

Tabela 7. Dane i wskaźniki oświatowe dla Zespołu Szkół Gimnazjalnych w Łobzie

Zespół Szkół Gimnazjalnych		
	Gimnazjum	SP nr 3
Rok szkolny	2018/2019	2019/2020
Liczba uczniów	148 (130+18)	125
Liczba oddziałów	7 (6+1)	5
Liczba oddziałów przedszkolnych	–	–
Liczba etatów nauczycielskich	40,53	37,02
Liczba etatów administracyjnych	4	4
Liczba etatów obsługi	6	3
Uczniowie na oddział	21,14	25
Uczniowie na etat administracji	105	101,75
Uczniowie na etat obsługi	70	135,67

Źródło: Urząd Miejski w Łobzie

Tabela 8. Dane i wskaźniki oświatowe dla Szkoły Podstawowej nr 3 im. Adama Mickiewicza w Łobzie

Szkoła Podstawowa Nr 3			
Rok szkolny	2018/2019	2019/2020	2020/2021
Liczba uczniów	272	298	302
Liczba oddziałów	11	12	14
Liczba oddziałów przedszkolnych	–	–	–
Liczba etatów nauczycielskich	40,53	29,83	36,73
Liczba etatów administracyjnych	4	4	4
Liczba etatów obsługi	6	6	6
Uczniowie na oddział	24,73	24,83	21,57
Uczniowie na etat administracji	105	74,5	75,5
Uczniowie na etat obsługi	70	49,67	50,33

Źródło: Urząd Miejski w Łobzie

Tabela 9. Dane i wskaźniki oświatowe dla Przedszkola Miejskiego nr 1 im. Krasnala Hałabały w Łobzie

Przedszkole Miejskie Nr 1			
Rok szkolny	2018/2019	2019/2021	2020/2021
Liczba uczniów	363	387	397
Liczba oddziałów	15	16	16
Liczba etatów nauczycielskich	36,69	35,82	40,02
Liczba etatów administracyjnych	4	3	3
Liczba etatów obsługi	24,88	25	25,88
Uczniowie na oddział	24,2	24,19	24,81
Etaty nauczycielskie na oddział	2,45	2,24	2,5
Uczniowie na etat nauczycielski	9,89	10,80	9,92
Uczniowie na etat administracji	90,75	96,75	132,33
Uczniowie na etat obsługi	14,59	15,48	15,34

Źródło: Urząd Miejski w Łobzie

Tabela 10. Dane i wskaźniki oświatowe dla Punktu Przedszkolnego przy ul. Łoźnickiej 29 w Łobzie

Punkt Przedszkolny przy ul. Łoźnickiej			
Rok szkolny	2018/2019	2019/2021	2020/2021
Liczba uczniów	25	14	–
Liczba oddziałów	1	1	–
Liczba etatów nauczycielskich	1,3	1,3	–
Liczba etatów administracyjnych	0	0	–
Liczba etatów obsługi	0,87	0,87	–
Uczniowie na oddział	25	14	–
Etaty nauczycielskie na oddział	1,3	1,30	–
Uczniowie na etat nauczycielski	19,23	10,77	–
Uczniowie na etat administracji	0	0	–
Uczniowie na etat obsługi	28,73	16,09	–

Źródło: Urząd Miejski w Łobzie

Tabela 11. Dane i wskaźniki oświatowe dla Oddziału przedszkolnego przy Publicznej Szkole Podstawowej w Bełcznie

Oddział przedszkolny przy PSP Bełczna		
Rok szkolny	2019/2021	2020/2021
Liczba uczniów	20	11
Liczba oddziałów	1	1
Liczba etatów nauczycielskich	1,33	1,33
Liczba etatów administracyjnych	1,33 /jak w szkole/	Razem ze szkołą
Liczba etatów obsługi	4,38 /jak w szkole/	0,8
Uczniowie na oddział	20	11
Etaty nauczycielskie na oddział	1,33	1,33
Uczniowie na etat nauczycielski	20	11
Uczniowie na etat administracji	Razem ze szkołą	Razem ze szkołą
Uczniowie na etat obsługi	Razem ze szkołą	11

Większość mieszkańców Gminy legitymuje się wykształceniem podstawowym lub zawodowym. Cieszy fakt, że osoby dorosłe z niepełnym wykształceniem podstawowym podejmują naukę w szkołach podstawowych przeznaczonych dla dorosłych. W latach 2017-2019 roku takich osób było aż 48. Poziom zapotrzebowania na usługi edukacyjne w Gminie, jest stały. Istnieje realna możliwość zmniejszenia się tego zapotrzebowania, wynikająca z ujemnego przyrostu naturalnego. Jednakże, na ten moment jest, stopień zabezpieczenia usług edukacyjnych w Gminie jest wystarczający.

Uczniowie łobeskich szkół osiągają wysokie lokaty na konkursach, ogólnopolskich i lokalnych. Konkursy w jakich sukcesami biorą udział uczniowie, należą do wszystkich kategorii wszechstronnego rozwoju – tj. matematyczne, ścisłe, humanistyczne, lingwistyczne, artystyczne i sportowe.

Wszystkie szkoły w obliczu pandemii koronawirusa musiały dostosować sposób nauczania do nowych wytycznych. Każda ze szkół sprostała temu zadaniu. Dzięki dialogowi i współpracy Szkół i Rodziców, nawet w obliczu tak niesprzyjających warunków zachowana została ciągłość nauczania.

Podstawowymi przyczynami, z powodu których udzielana jest pomoc społeczna na terenie Gminy Łobez są:

Tabela 12. Udzielana pomoc społeczna w Gminie Łobez

Lp.	Powód przyznania pomocy			
		Rok 2018	Rok 2019	Rok 2020
1.	Ubóstwo	234	218	174
2.	Bezrobocie	198	169	123
3.	Niepełnosprawność	129	123	103
4.	Długotrwała lub ciężka choroba	173	174	183
5.	Alkoholizm	70	52	50
6.	Samotne wychowywanie dzieci	21	33	33
7.	Wielodzietność	12	23	5
8.	Sieroctwo	0	1	0
9.	Potrzeba ochrony macierzyństwa lub wielodzietności	31	29	16
10.	Powrót z zakładu karnego	11	9	8
11.	Przemoc w rodzinie	0	0	1
12.	Bezdomność	20	16	13
13.	Narkomania	3	1	2
14.	Zdarzenia losowe i sytuacja kryzysowa	0	2	0
15.	Kłęska żywiołowa lub ekologiczna	0	0	0

Źródło: Sprawozdanie MGOPS w Łobzie za lata 2018-2020

Jak widać w prezentowanej wyżej tabeli największymi problemami społecznymi w Gminie są powiązane ze sobą ubóstwo i bezrobocie. Ilość osób niepełnosprawnych i długotrwale bądź ciężko chorych, również jest stosunkowo duża. Pomimo tego, iż pośród wyżej wymienionych problemów można dostrzec rok rocznie malejącą tendencję, problemy te nadal pozostają aktualne i wskazane jest by Gmina oraz jednostki jej podległe kontynuowały działania, mogące je ograniczyć. Problemem, który chwilowo się ustabilizował po skokowym wzroście w latach 2018-2019 jest samotne wychowywanie dzieci.

Pracownicy socjalni w ramach swoich obowiązków zakupują leki, żywność dla osób, które przebywają w kwarantannie lub izolacji, a nie ma osób najbliższych, sąsiadów, którzy mogą to zrobić. Bardzo ściśle współpracując ze Stacją Sanitarno-Epidemiologiczną w Łobzie. Pracownicy Stacji informują pracowników socjalnych o osobach, które zgłaszają potrzebę dokonania zakupów.

Tabela 13. Liczba udzielonych świadczeń w Gminie Łobez

	Rok 2018	Rok 2019	Rok 2020
1. Zasiłki rodzinne	12.191	11.279	9.567
2. Dodatki do zasiłków rodzinnych:	4.605	4.941	4.776
W tym z tytułu:			
a) urodzenia dziecka	67	60	71
b) opieki nad dzieckiem w okresie korzystania z urlopu wychowawczego	243	216	152
c) samotnego wychowywania dziecka	617	696	713
d) z tytułu kształcenia i rehabilitacji dziecka niepełnosprawnego	564	503	453
e) rozpoczęcia roku szkolnego	700	1.098	925
f) podjęcia przez dziecko nauki w szkole poza miejscem zamieszkania	627	634	721
g) z tytułu wychowywania dziecka w rodzinie wielodzietnej	1.787	1.734	1.741
3. Świadczenie rodzicielskie	682	524	531
4. Zasiłki pielęgnacyjne	3.517	3.560	3.335
5. Świadczenia pielęgnacyjne	551	615	784
6. Specjalny zasiłek opiekuńczy	184	144	107
7. Jednorazowa zapomoga z tytułu urodzenia dziecka	96	77	90

Źródło: Sprawozdanie MGOPS w Łobzie za lata 2018-2020

Pocieszające jest, że na terenie Gminy Łobez systematycznie maleje liczba osób pobierających świadczenia pieniężne wypłacane w związku z problemami życiowymi. Natomiast wzrost zauważyć można chociażby

w przypadku liczby udzielanych zasiłków za urodzenie dziecka. Zauważalny jest także znaczny wzrost ilości wypłacanych świadczeń pielęgnacyjnych – może to świadczyć o pogłębiającym się problemie starzejącego się społeczeństwa na terenie Gminy Łobez, oraz potrzebie zapewnienia opieki nad osobami starszymi czy osobami z niepełnosprawnościami.

Na terenie Gminy Łobez od roku 2017 działa Klub Seniora Łobezian „Senior+”, który został utworzony w ramach pozyskanych środków z Programu wieloletniego „Senior +” na lata 2015-2020. Klub Seniora działa w strukturach Miejsko-Gminnego Ośrodka Pomocy Społecznej w Łobzie i zlokalizowany jest w sali na parterze Łobeskiego Domu Kultury. Klub jest częścią obiektu, która została dostosowana do potrzeb osób starszych oraz nie w pełni sprawnych. Do dyspozycji seniorów jest pomieszczenie klubowe wyposażone w sprzęt RTV, komputery z dostępem do Internetu oraz wygodne kanapy, zaplecze kuchenne, wydzielone miejsce pełniące funkcję szatni oraz łazienki przystosowane także dla osób niepełnosprawnych.

Działalność Klubu Seniora ze względu na pandemię była bardzo ograniczona. Trudno oszacować liczbę osób regularnie korzystających z klubu, ponieważ przez pandemię Covid-19 działalność Klubu była mocno ograniczona. Niemniej warto zauważyć, że jest to jedyna tego typu instytucja działająca na terenie Gminy Łobez.

Zgodnie z ustawą o samorządzie gminnym, do zadań własnych Gminy należy zaspokajanie zbiorowych potrzeb mieszkańców, w tym również sprawy ochrony zdrowia. Zadaniem Gminy jest więc zabezpieczenie dostępności do świadczeń z zakresu podstawowej opieki zdrowotnej, położnictwa i ginekologii oraz stomatologii, zgodnie z minimalnym planem zabezpieczenia ambulatoryjnej opieki zdrowotnej.

Od lat ponad połowa zgonów w Gminie Łobez spowodowanych jest chorobami układu krążenia, drugą najważniejszą przyczyną zgonów w Gminie Łobez są nowotwory. To co w przypadku koronawirusa ma znaczenie, to to, że na trzecim miejscu przyczyn zgonów w Gminie Łobez, są choroby układu oddechowego.

Ochrona zdrowia w Gminie Łobez zabezpieczona jest poprzez zawarte kontrakty z miejscem wykonywania świadczeń na terenie Gminy Łobez jak również poprzez kontrakty zawarte w innych obszarach, z uwagi na ustawową możliwość wybierania przez pacjenta miejsca leczenia. Pacjent może sam wybrać miejsce leczenia i NFZ finansuje te świadczenia, zarówno w województwie zachodniopomorski jak i poza nim.

W Gminie Łobez w roku 2020 z opieki medycznej skorzystało 15.137 osób:

Tabela 14. Rodzaje udzielanych świadczeń zdrowotnych w Gminie Łobez

Rodzaj świadczeń	Suma
Podstawowa opieka zdrowotna	12.181
Ambulatoryjna opieka specjalistyczna	6125
Opieka psychiatryczna i leczenie uzależnień	506
Rehabilitacja lecznicza	655
Leczenie stomatologiczne	1062
Świadczenia pielęgnacyjne i opiekuńcze	40
Opieka paliatywna i hospicyjna	30

Źródło: NFZ O/Zachodniopomorski

Tabela 15. Rodzaje świadczeń oferowanych na terenie Gminy Łobez zakontraktowanych przez NFZ

Rodzaj świadczeń	Nazwa zakresu kontraktowanego
AOS ambulatoryjna opieka specjalistyczna	Badania endoskopowe przewodu pokarmowego- gastroscopia
	Badania endoskopowe przewodu pokarmowego-kolonoskopia
	Świadczenia w zakresie chirurgii ogólnej
	Świadczenia w zakresie dermatologii i wenerologii
	Świadczenia w zakresie diabetologii
	Świadczenia w zakresie gastroenterologii
	Świadczenia w zakresie gruźlicy i chorób płuc
	Świadczenia w zakresie logopedii
	Świadczenia w zakresie neurologii
	Świadczenia w zakresie okulistyki
	Świadczenia w zakresie ortopedii i traumatologii narządu ruchu
	Świadczenia w zakresie otolaryngologii
	Świadczenia w zakresie położnictwa i ginekologii
Świadczenia w zakresie urologii	
OPH opieka paliatywna i hospicyjna	Świadczenia w hospicjum domowym
POZ podstawowa opieka zdrowotna	6 świadczeniodawców
PSY opieka psychiatryczna i leczenie uzależnień	Świadczenia psychiatryczne ambulatoryjne dla dorosłych
	Świadczenia rehabilitacyjne dla uzależnionych od substancji psychoaktywnych
REH rehabilitacja lecznicza	Fizjoterapia ambulatoryjna
	Fizjoterapia domowa
SPO świadczenia pielęgnacyjne i opiekuńcze	Świadczenia w pielęgniarstwie w opiece długoterminowej domowej
STM leczenie stomatologiczne	Świadczenia ogólnostomatologiczne
	Świadczenia ogólnostomatologiczne dla dzieci i młodzieży do ukończenia 18 r.ż.

Źródło: NFZ O/Zachodniopomorski

Zabezpieczenie podstawowej opieki zdrowotnej w Gminie Łobez dokonuje się poprzez świadczenie usług przez wskazane poniżej placówki.

- NZOZ Medicor, Andrzej Wysocki, Marek Kubacki s.c., Kwiatowa 12, Łobez.
- Przychodnia ul. Orzeszkowej 5/5A, Łobez, w której znajdują się:
 - Poradnia chirurgii ogólnej (NZOZ „Chirurg” Sp. z o.o.);
 - Poradnia urazowo ortopedyczna (NZOZ „Chirurg” Sp. z o.o.);
 - Poradnia Otolaryngologiczna (NZOZ „Chirurg” Sp. z o.o.);
 - Poradnia urologiczna (NZOZ „Chirurg” Sp. z o.o.);
 - Pracownia RTG (NZOZ B. Kołosowska)

- NZOZ Przychodnia Rodzinna, Niepodległości 66 B, Łobez.
- NZOZ INTERMED ul. Sikorskiego, Łobez:
 - Poradnia Dermatologiczna i Wenerologiczna;
 - Poradnia Diabetologiczna;
 - Poradnia Neurologiczna;
 - Poradnia Otolaryngologiczna;
 - Poradnia Reumatologiczna;
 - Poradnia Gruźlicy i chorób płuc;
 - Poradnia Zdrowia psychicznego;
 - Poradnia Leczenia uzależnienia i współuzależnienia od alkoholu.

W Łobzie opiekę pielęgniarską sprawuje NZOZ Pielęgniarstwo w Środowisku nauczania i Wychowania s.c z siedzibą w Łobzie, ul. Spokojna 4.

Ponadto, na terenie Gminy Łobez usługi z zakresu opieki zdrowotnej świadczone są przez:

- Indywidualną praktykę lekarską B. Stojek – leczenie stomatologiczne – ul. Orzeszkowej 5 w Łobzie.
- Indywidualną praktykę stomatologiczną B. Danowska-Krawczak – ul. Spokojna 6 w Łobzie.
- Indywidualną praktykę stomatologiczną M. Ostapowicz – ul. Orzeszkowej 5, Łobez.
- NSZOZ „SPECMEDICA” – poradnia ginekologiczno-położnicza przy ul. Spokojnej 6 w Łobzie.
- ZOZ „FEMINA” Sp. z o.o. – poradnia ginekologiczno-położnicza przy ul. Wybickiego 5/11 w Łobzie.
- PZW Głuchych, Centrum diagnozy i rehabilitacji dzieci i dorosłych – poradnia logopedyczna, ul. Konopnickiej 42 w Łobzie.
- Prywatna praktyka lekarska B. i M. Kubaccy – poradnia okulistyczna przy ul. Ogrodowej 5a w Łobzie.
- Fizjoterapia i odnowa biologiczna Piotr Kubacki – ul. Ogrodowa 5a, Łobez.
- NZOZ „Monar” Grabowo – poradnia rehabilitacyjna dla osób uzależnionych od substancji psychotropowych – Grabowo 1.
- ISPL R. Pobłocka – poradnia otolaryngologiczna, ul. Kwiatowa 1.

Ponadto, na terenie Gminy Łobez funkcjonuje zespół ratownictwa medycznego wojewódzkiej stacji pogotowia ratunkowego w Szczecinie, tzw. Zespół wyjazdowy specjalistyczny S, zlokalizowany przy ul. Waryńskiego 1A w Łobzie. Rejonem działania Zespołu wyjazdowego z Łobza jest teren Miasta Łobez, obszar wiejski Gminy Łobez, teren miasta Węgorzyno, obszar wiejski Gminy Węgorzyno i teren Gminy Radowo Małe.

Nierozerwalnie związane z sektorem medycznym jest działalność aptekarska.

Na terenie Gminy funkcjonuje 7 aptek. Jedną z nich, apteka „Pod Koroną” udostępnia informacje o posiadanych w swojej ofercie lekach i preparatach, których dostępność można sprawdzić internetowo na stronie

Tabela 16. Wykaz aptek na terenie Gminy Łobez

Lp.	Nazwa apteki	Adres
1.	„Pod Koroną”	ul. Wybickiego 5, Łobez
2.	„Tilia” (w likwidacji)	ul. Bema 4, Łobez
3.	„DOZ Dbam o zdrowie”	ul. Niepodległości 44, Łobez
4.	„Wieża Zdrowia”	ul. Moniuszki 1, Łobez
5.	„Dr. Max”	ul. Niepodległości 23b, Łobez
6.	”Centrum Zdrowia”	ul. Niepodległości 14, Łobez
7.	„Centrum”	ul. Kościuszki 5/1a, Łobez

Źródło: Strona internetowa Starostwa Powiatowego w Łobzie

Ochrona zdrowia w obliczu pandemii stała się jedną z najistotniejszych kwestii w społeczeństwie. W latach 2020-2021 roku Gmina skoncentrowała się na radzeniu sobie ze stanem zagrożenia zdrowia publicznego. I mimo wielu trudności udało się zapanować nad chorobą w Gminie.

Celem podjęcia środków zaradczych, służących zapobieżeniu rozprzestrzenieniu się kolejnej fali, w 2021 r. w Gminie zorganizowany został powszechny punkt szczepień w Łobzie, na parkingu hali sportowo-widowiskowej, populacyjny punkt szczepień w Łobzie ul. Sikorskiego 6 oraz apteczny punkt szczepień w Aptece Dr MAX na ul. Niepodległości 23b.

Gmina Łobez jest bardzo zaangażowana w profilaktykę i rozwiązywanie problemów alkoholowych oraz przeciwdziałanie narkomanii. Na jej terenie oferowana jest pomoc osobom uzależnionym, współuzależnionym, ich rodzinom oraz potrzebującym wsparcia. Instytucjami i organizacjami zajmującymi się profilaktyką i rozwiązywaniem problemów z uzależnieniami na terenie Gminy Łobez są:

a. Punkt Konsultacyjny w Łobzie ul. Niepodległości 50

Punkt oferuje pomoc osobom uzależnionym, współuzależnionym od alkoholu oraz ich rodzinom a także potrzebującym wsparcia. Można w nim skorzystać z nieodpłatnej pomocy specjalistów tj.:

- terapeuta ds. uzależnień prowadzący również spotkania grupowe dla osób uzależnionych, współuzależnionych oraz potrzebujących pomocy,
- terapeuta ds. uzależnień prowadzący również grupę Al-Anon,
- psychoterapeuta ds. rodzinnych (udzielający pomocy w zakresie komunikacji w rodzinie, terapii dzieci i młodzieży, terapii zaburzeń odżywiania, przemocy i uzależnienia, rozwodu, adopcji, rodziny zrekonstruowanej, straty i żałoby w rodzinie),
- mediator udzielający pomocy w zakresie mediacji rodzinnych,

- pracownik Punktu Konsultacyjnego (udzielający pomocy osobom uzależnionym, współuzależnionym oraz potrzebującym wsparcia),
- radca prawny udzielający pomocy osobom współuzależnionym oraz doznającym przemocy.

b. Klub Abstynenta „FRAL” w Łobzie ul. Niepodległości 50

Oferuje on pomoc osobom uzależnionym od alkoholu oraz ich rodzinom. Organizuje samopomocowe zajęcia terapeutyczne w warunkach zapewniających dyskrecję.

c. Komenda Powiatowa Policji w Łobzie ul. Wojska Polskiego 2

Działania instytucji w zakresie profilaktyki i przeciwdziałania alkoholizmowi ukierunkowane są na prowadzenie rozmów profilaktycznych i pouczających. W przypadku nadużywania alkoholu przez rodziców funkcjonariusze policji wnioskuje do sądu o właściwe sprawowanie władzy rodzicielskiej oraz o leczenie odwykowe z powództwa cywilnego. Komenda Powiatowa Policji w Łobzie prowadzi różnorodne działania w zakresie przeciwdziałania przemocy w rodzinie wdrażając „Niebieską Kartę”.

d. Miejsko - Gminny Ośrodek Pomocy Społecznej w Łobzie przy ul. Niepodległości 13

Ośrodek udziela pomocy osobom, które potrzebują wsparcia. W szczególności są to rodziny, w których występuje trudna sytuacja finansowa, często związana z nadużywaniem alkoholu, przemocą czy innymi uzależnieniami. W ramach działalności statutowej MGOPS udziela pomocy w formie m.in. zasiłków, usług opiekuńczych, specjalistycznych usług opiekuńczych dla osób z zaburzeniami psychicznymi, pracy socjalnej czy poradnictwa. Ośrodek prowadzi również działania w zakresie przeciwdziałania przemocy w rodzinie poprzez prowadzenie procedury zwanej „Niebieską Kartą” (Zespół Interdyscyplinarny). Pracownicy socjalni Miejsko-Gminnego Ośrodka Pomocy Społecznej prowadzą szeroko rozumianą pracę socjalną min: poradnictwo i pomoc w załatwianiu spraw urzędowych, pomoc pedagogiczną i socjalną.

e. Powiatowe Centrum Pomocy Rodzinie w Łobzie przy ul. Bema 27

W ramach działań z zakresu interwencji kryzysowej placówka proponuje:

- pomoc prawną, pedagogiczną, socjalną i psychologiczną,
- poradnictwo i konsultacje,
- grupę wsparcia dla kobiet i mężczyzn ofiar przemocy domowej,
- grupę wsparcia dla dzieci i młodzieży dotkniętych przemocą i będących świadkami przemocy.

f. Centrum Integracji Społecznej „Od Nowa” w Łobzie przy ul. Drawskiej 6

Celem organizacji jest umożliwienie powrotu na rynek pracy osobom długotrwale bezrobotnym niepotrafiącym poradzić sobie z podstawowymi problemami życiowymi. Zadaniem CIS jest reintegracja społeczna mająca na celu wzmocnienie pozycji społecznej dzięki pomocy szeregu specjalistów: psychologa, pedagoga, pracownika socjalnego oraz doradcy społecznego. Uczestnicy odbywają rozmowy diagnostyczne, które pomagają ocenić osobowość oraz ich mocne i słabe strony, dzięki temu specjaliści mogą określić indywidualne potrzeby uczestników, problemy oraz sposoby ich rozwiązywania.

g. Centrum Integracji Społecznej „Pasja” w Tarnowie 1, gm. Łobez

Placówka ma na celu umożliwienie powrotu na rynek pracy osobom długotrwale bezrobotnym niepotrafiącym poradzić sobie z podstawowymi problemami życiowymi. Zadaniem CIS jest reintegracja społeczna mająca na celu wzmocnienie pozycji społecznej dzięki pomocy szeregu specjalistów: psychologa, psychoterapeuty, pedagoga, pracownika socjalnego oraz doradcy społecznego.

h. Stowarzyszenie MONAR Ośrodek Leczenia, Terapii i Rehabilitacji Uzależnień w Grabowie 1

Jest to placówka prowadząca leczenie, terapię i rehabilitację osób uzależnionych od substancji psychoaktywnych powyżej 18 roku życia. Placówka realizuje formułę edukacji prozdrowotnej obejmującej profilaktykę zachowań ryzykownych dotyczących przede wszystkim HIV, AIDS i innych chorób związanych z zażywaniem substancji psychoaktywnych.

Ośrodek zapewnia 35 miejsc dla osób od 18 r życia, w tym dla osób zobowiązanych do leczenia przez sąd. Średnioterminowy czas trwania programu rehabilitacyjnego to 12-18 miesięcy. Placówka prowadzi:

- leczenie somatyczne,
- leczenie psychiatryczne,
- poradnictwo dla rodzin osób uzależnionych,
- poradnictwo dla osób uzależnionych,
- psychoterapię indywidualną dla osób uzależnionych,
- psychoterapię grupową dla rodzin osób uzależnionych,
- psychoterapię grupową dla osób uzależnionych,
- kursy zawodowe.

W ośrodku, wystawiane są skierowania na badania stwierdzające zakażenie HIV, HCV oraz HBV. Placówka prowadzi również program profilaktyczno-leczniczy dla osób uzależnionych lub używających szkodliwe substancje psychoaktywne, skierowanych do programu w związku z art. 72 ust. 1 ustawy o przeciwdziałaniu narkomanii.

- i. Organizacje i stowarzyszenia kulturalne i sportowe, które w swoich statutach ujęte mają zadania w zakresie profilaktyki i rozwiązywania problemów alkoholowych oraz przeciwdziałania narkomanii.

Na przestrzeni ostatnich lat można zauważyć spadek wpływów za korzystanie z zezwoleń na sprzedaż napojów alkoholowych na terenie Gminy Łobez. W latach 2018-2019 wpływy te były niższe niż wydatki na działania związane z profilaktyką i rozwiązywaniem problemów alkoholowych oraz przeciwdziałaniem narkomanii, co skutkowało pokryciem nadwyżki wydatków dodatkowymi środkami pochodzącymi z budżetu Gminy Łobez. Sytuacja ta zmieniła się w 2020 roku, gdzie nastąpiła nadwyżka z wpłat za korzystanie z zezwoleń, a niewykorzystana kwota w wysokości 4 797, 30 zł została wprowadzona do budżetu jednostki na rok 2021.

Tabela 17. Zestawienie wpływów za korzystanie z zezwoleń na sprzedaż napojów alkoholowych na terenie Gminy Łobez w latach 2018-2020

	Rok 2018	Rok 2019	Rok 2020
Wpływ z zezwoleń na sprzedaż napojów alkoholowych	360 816,73 zł	328 972,89 zł	355 962,49 zł

Źródło: opracowanie własne na podstawie danych z Urzędu Miejskiego w Łobzie

Tabela 18. Zestawienie wydatków na działania związane z profilaktyką i rozwiązywaniem problemów alkoholowych oraz przeciwdziałaniem narkomanii na terenie Gminy Łobez w latach 2018-2020

Lp.	Rodzaj działania	Rok 2018	Rok 2019	Rok 2020
1.	Przeciwdziałanie narkomanii	12 982,91 zł	14 712,97 zł	11 847,05 zł

	w tym:			
1.1	dotacja celowa dla Stowarzyszenia „MONAR”	7 800,00 zł	5 000,00 zł	4 250,00 zł
1.2	prowadzenie Punktu Konsultacyjnego	4 282,91 zł	4 612,97 zł	4 051,95 zł
1.3	zakup materiałów, wyposażenia i usługi pozostałe	900,00 zł	5 100,00 zł	3 555,10 zł
2.	Przeciwdziałanie alkoholizmowi	355 242,85 zł	336 449,40 zł	339 308,14 zł
	w tym:			
2.1	środki dla M-GOPS na utrzymanie placówek wsparcia dziennego przy SP1 i Sp2	86 051,92 zł	93 600,00 zł	83 477,76 zł
2.2	Przeciwdziałanie alkoholizmowi – dotacje celowe, programy profilaktyczne, leczenie osób uzależnionych, koszty utrzymania,	269 190,93 zł	242 849,40 zł	255 830,38 zł
R A Z E M		368 225,76 zł	351 162,37 zł	351 165,19 zł
	w tym:			
	budżet Gminy Łobez	7 409,03 zł	7 476,51 zł	-

Źródło: opracowanie własne na podstawie danych z Urzędu Miejskiego w Łobzie

Na terenie Gminy działają również organizacje pozarządowe, wśród których należy wymienić:

I. Stowarzyszenia zwykłe, w tym:

1. Stowarzyszenie PATRONUS, którego głównym celem jest budowanie i utrwalania tożsamości kulturowej mieszkańców Powiatu Łobeskiego – ul. Niepodległości 74, Łobez.
2. Seniorzy Uniwersytetu III Wieku, którego głównym celem jest kształcenie ustawiczne seniorów i propagowanie zróżnicowanych form aktywności seniorów – ul. Niepodległości 50, Łobez.
3. Stowarzyszenie Kajakowe Rega, którego głównymi celami są promocja walorów turystycznych Powiatu Łobeskiego, dążenie do poprawy stanu czystości rzeki Regi, propagowanie idei ekologii i ochrony środowiska naturalnego w społeczeństwie czy upowszechnianie sportu, kultury fizycznej, aktywnego spędzania czasu wolnego oraz wszelkich form rekreacji ruchowej – ul. Rolna 4a, Łobez.
4. Stowarzyszenie na rzecz sportu i promocji zdrowia „STREFA RÓWNOWAGI”, którego celem jest pielęgnacja, krzewienie i popularyzowanie kultury fizycznej – ul. Drawska 15, Łobez.
5. Stowarzyszenie „MIŁOŚNICY KOCIAANTOWA”, którego głównym celem jest propagowanie działalności na rzecz ochrony środowiska naturalnego oraz etyki wędkarskiej – ul. Waryńskiego 10/1, Łobez.
6. Stowarzyszenie pod kasztanowcami, którego głównym celem jest wspierania wszechstronnego i zrównoważonego rozwoju społecznego, kulturalnego i gospodarczego Zajezierza – Zajezierze 5.
7. Stowarzyszenie na rzecz Rozwoju i Promocji Edukacji i Kultury „REGINA”, którego głównym celem jest wspieranie i inicjowanie działań na rzecz rozszerzenia oferty kulturalnej, rekreacyjnej i edukacyjnej dla dzieci, młodzieży i rodzin – ul. Młyńska 8a, Łobez.

8. Stowarzyszenie „ACTIVUS- AKTYWNIE RAZEM”, którego celem są zadania publiczne obejmujące zadania w zakresie, o których mowa w art. 4 ust. 1 pkt. 1 – 33 ustawy z dnia 24 kwietnia 2003 r. o działalności pożytku publicznego i o wolontariacie – ul. Drawska 17, Łobez.
9. Stowarzyszenie promocji zdrowia i kultury „KROPLA ŻYCIA”, którego celem jest między innymi integracja różnych grup społecznych i wiekowych poprzez sport, rekreację i promocję zdrowia – ul. Strumykowa 3, Łobez.
10. Stowarzyszenie „INSPIRACJE”, którego celem jest poprawa jakości życia mieszkańców z obszaru działania – Karwowo 9.
11. Stowarzyszenie „AKTYWNI NATURALNIE”, którego celem jest profilaktyka zdrowia, aktywny styl życia społeczeństwa w harmonii z naturą – ul. Kraszewskiego 30/2, Łobez.
12. Stowarzyszenie „SILNI RAZEM”, którego głównym celem jest wspieranie inicjatyw na rzecz zagospodarowania czasu wolnego dla dzieci i młodzieży – Rekowo 18/2.
13. Stowarzyszenie „WrakRace Łobez”, którego celem jest pielęgnacja i popularyzacja imprezy sportowej pod nazwą „WrakRace Łobez” – ul. Magzaynowa 17, Łobez.
14. Stowarzyszenie „PRZYJACIELE TRÓJKI” zlokalizowane przy ul. Kościuszki w Łobzie, którego głównym celem są zadania publiczne obejmujące zadania w zakresie:
 1. pomocy społecznej, w tym pomocy rodzinom i osobom w trudnej sytuacji życiowej oraz wyrównywania szans tych rodzin i osób,
 2. działalność charytatywna,
 3. podtrzymywania i upowszechniania tradycji narodowej, pielęgnowania polskości oraz rozwoju świadomości narodowej, obywatelskiej i kulturowej.
15. Stowarzyszenie Obrony Praw Człowieka Spółdzielni Mieszkaniowej „Jutrzenka”, zlokalizowane przy ul. Ogrodowej 4b/4 w Łobzie.
16. Stowarzyszenie Łobeska Alternatywa z siedzibą przy ul. Elizy Orzeszkowej 4d/9 w Łobzie.
17. Łobeski Klub Motorowerowy „Moto-Quad Riders”, zlokalizowany przy ul. Mieszka I 25 w Łobzie.
18. Łobeski Bractwo Rycerskie Chorągiew Rodu Borków – ul. Mieszka I 25 w Łobzie.
19. Powiat Łobeski XXI - z siedzibą przy ul. Wybickiego 6/3 w Łobzie.
- II. Organizacje pozarządowe zarejestrowane w KRS:
 1. Ogólnopolskie Stowarzyszenie Księgarzy – zlokalizowany przy ul. Kościuszki 2, Łobez.
 2. Klub Jeździecki Bonin – z siedzibą pod adresem: Bonin 12.
 3. Stowarzyszenie Pomocy Dzieciom Niepełnosprawnym „Radość z Życia” – ul. Moniuszki 8, Łobez.
 4. Lokalna Organizacja Turystyczna Powiatu Łobeskiego – ul. Konopnickiej 41, Łobez.
 5. Stowarzyszenie Lokalna Grupa Działania zlokalizowane w Centrum Inicjatyw Wiejskich w Łobzie przy ul. Niepodległości 13 w Łobzie.
 6. Polski Związek Niewidomych, Koło w Łobzie, z siedzibą w Bibliotece przy ul. Niepodległości 13 w Łobzie.
 7. Polski Związek Wędkarski Koło KARASZ – ul. Rapackiego, Łobez.
 8. Polski Związek Wędkarski Koło PSTRĄG – przy ul. Bema 1 w Łobzie.
 9. Polskie Towarzystwo Walki z Kalectwem, Koło w Łobzie przy ul. Spokojnej 4 w Łobzie.
 10. Łobeska Fundacja Pomocy Dzieciom „Święto Radości” zlokalizowana przy ul. Konopnickiej 42 w Łobzie.
 11. Wojewódzki Związek Pszczelarzy w Szczecinie, Koło w Łobzie.

12. Towarzystwo Rodzin i Przyjaciół Dzieci Uzależnionych „Powrót z U”, Punkt Konsultacyjny w Łobzie przy ul. Kwiatowej 12.
13. Liga Ochrony Przyrody z siedzibą przy ul. Niepodległości 13 w Łobzie.
14. Towarzystwo Miłośników Rzeki Regi przy ul. Waryńskiego 10/2 w Łobzie.
15. Łobeskie Stowarzyszenie Klubu Abstynenta Fral – zlokalizowany przy ul. Niepodległości 62 w Łobzie.
16. Polski Związek Głuchych, Punkt Rehabilitacyjno-Konsultacyjny w Łobzie przy ul. Konopnickiej 42 w budynku Poradni Psychologiczno-Pedagogicznej.
17. Społeczna Straż Rybacka – ul. Rapackiego 23, Łobez.
18. Stowarzyszenie TRADYCJA zlokalizowane pod adresem Bełczna 27.
19. Fundacja Bonin zlokalizowana pod adresem Bonin 31.
20. Polski Czerwony Krzyż, Zarząd Rejonowy w Łobzie przy ul. Sienkiewicza 4.
21. Towarzystwo Przyjaciół Dzieci Oddział Łobez - ul. Browarna 13.
22. Stowarzyszenie Przyjaciół Karwowa zlokalizowane pod adresem Karwowo 9.
23. Zachodniopomorskie Stowarzyszenie Producentów Ziemniaków przy PPZ „NOWAMYL” w Łobzie, ul. Szosa Świdwińska 1.
24. Stowarzyszenie Emerytów i Rencistów Policyjnych, Koło w Łobzie przy ul. Wojska Polskiego 2.
25. Polski Związek Kombatantów RP i Byłych Więźniów Politycznych, Koło w Łobzie ul. Browarna 20a.
26. Polski Związek Sybiraków Koło w Łobzie – ul. Niepodległości 50.
27. Polski Związek Inwalidów Wojennych, Zarząd Oddziału w Łobzie przy ul. Konopnickiej 32.
28. Polskie Stowarzyszenie Diabetyków, Koło Nr 5 w Łobzie z siedzibą przy ul. Niepodległości 50.
29. Polski Związek Emerytów, Rencistów i Inwalidów, Zarząd Rejonowy w Łobzie ul. Browarna 20.
30. Stowarzyszenie Nasza Szkoła z siedzibą w Zespole Szkół w Łobzie przy ul. Niepodległości 54.
31. Łobeskie Forum Organizacji Pozarządowych zlokalizowane przy ul. Konopnickiej 41 w Łobzie.
32. Stowarzyszenie Bezpieczny Powiat Łobeski – ul. Konopnicka 41.
33. Niepubliczny Zakład Opieki Zdrowotnej „MONAR” zlokalizowany pod adresem Grabowo 1.
34. Stowarzyszenie na rzecz Rozwoju Oświaty, Kultury i Sportu Wsi Bełczna i Okolic – Dzieci Nasza Przyszłość z siedzibą w Szkole Podstawowej w Bełcznie, adres: Bełczna 28.

III. Ochotnicze Straże Pożarne:

1. Powiatowy Związek Ochotniczych Straży Pożarnych R.P w Łobzie przy ul. Przemysłowej 2, Łobez.
2. Ochotnicza Straż Pożarna w Zagórzycach z siedzibą pod adresem: Zagórzycy 6
3. Ochotnicza Straż Pożarna w Boninie z siedzibą: Bonin 6A.

W Gminie organizowane są również liczne wydarzenia integrujące społeczność. Wśród tego typu imprez szczególnym zainteresowaniem cieszą się festyny rodzinne.

Poza uczestnictwem w Stowarzyszeniach, społeczność Gminy Łobez rok rocznie bierze udział w budżecie obywatelskim. Głosowanie odbędzie się osobno nad zadaniami zgłoszonymi dla osiedla i osobno nad zadaniami zgłoszonymi dla grupy sołectw. Prawo udziału w głosowaniu ma każdy mieszkaniec Gminy Łobez. Każdy mieszkaniec może zagłosować tylko jedno raz oddając głos na jeden projekt spośród projektów umieszczonych na karcie do głosowania poprzez postawienie znaku „X” na karcie do głosowania przy wybranym projekcie. Projekty dotyczą zazwyczaj budowy infrastruktury sportowo-rekreacyjnej oraz infrastruktury drogowej. Stanowi to jasny drogowskaz dla władz, w zakresie potrzeb mieszkańców.

W Gminie działają placówki kulturalne samorządowe i prywatne. Znaczna część wydarzeń kulturalnych skupia się wokół Łobeskiego Domu Kultury. W jego ofercie repertuarowej są liczne imprezy, spektakle, koncerty, wernisaże i festiwale. Stałe i uznane miejsca wśród wydarzeń kulturalnych Łobza zajmują: Spotkanie Zespołów Kolędniczych, Święto Trzech Króli, Koncerty Kolęd i Pastorałek, Finał Wielkiej Orkiestry Świątecznej Pomocy, Rocznicę 3-Marca, Międzynarodowe Wielkanocne Spotkania z Folklorem w ramach Łobeskiej Baby Wielkanocnej, Święto Konstytucji 3-Maja Międzynarodowy Festiwal Orkiestr Dętych i Big Bandów, Międzynarodowy Konkurs Instrumentalistów, Dni Łobza, Rocznicę Zwycięstwa nad faszyzmem 8-Maja, Noc Świętojańska, Letnie Koncerty Plenerowe, Rocznicę 1-Września, Rocznicę 17- Września, Dożynki Gminne i Powiatowe, Święto Niepodległości – Spotkanie z Pieśnią Patriotyczną, Łobeskie Mikołajki, Jarmark Bożonarodzeniowy oraz imprezy okolicznościowe.

W ramach integracji europejskiej organizowane są wymiany kulturalne Młodzieży pochodzącej nie tylko z Gmin Partnerskich jak również z krajów Europy Wschodniej i Azji.

W Łobeskim Domu Kultury działają następujące sekcje:

- Ognisko Muzyczne
 - Klasa: instrumenty dęte blaszane (trąbka, waltornia, puzon, tuba, alt, tenor, baryton, róg myśliwski);
 - Klasa: instrumenty dęte drewniane (flet prosty, flet poprzeczny, saksonet, klarnet, saksofon);
 - Klasa: fortepian, keyboard, gitara, vocal, akordeon, instrumenty perkusyjne;
 - Klasa: gitara klasyczna, gitara elektryczna;
- Zajęcia plastyczne dla najmłodszych;
- Sekcja rękodzieła artystycznego (ceramika);
- Sekcja rękodzieła artystycznego (filcowanie);
- Sekcja rękodzieła artystycznego (haft wstążeczkowy);
- Sekcja Brydża Sportowego;
- Chór Polskiego Związku Emerytów, Rencistów i Inwalidów „Uśmiech”;
- Sekcja Gier Planszowych;
- Sekcja Szachów;
- Zespół wokalny;
- Dziecięco-Młodzieżowa Orkiestra Dęta;
- Kapela Ludowa „Łobuziacy”;
- Teatr „Reaktywacja”;
- Grupa Taneczna „Mażoretki”;
- Szkoła Tańca „Iskra” (zumba, taniec towarzyski, rytmika).

W ramach Łobeskiego Domu Kultury od lutego 2007 r. działają świetlice wiejskie usytuowane w sołectwach Gminy Łobez, których obecnie jest 17 (Bełczna, Bonin, Dalno, Dobieszewo, Grabowo, Łobżany, Karwowo, Prusinowo, Poradz, Rożnowo Łobeskie Rynowo, Suliszewice, Worowo, Unimie, Wysiedle, Zagórzycze, Zajezerze). Świetlice Wiejskie realizują szereg imprez lokalnych, do których zaliczamy: Festyny Rodzinne, rozgrywki sportowo-rekreacyjne, rajdy tematyczne, święta okolicznościowe: Dni: Babci i Dziadka, Walentynki, Kobiet, Matki, Dziecka. Realizują Imprezy Obrzędowe: Kolędnicy, „Marzanna”, Tradycje Wielkanocne, Palmy Wielkanocne, „Majówki”, Sianokosy, „Małe żniwa”, Wieńce Dożynkowe, Święto Chleba, Święto Pieczonego

Ziemniaka, Kiszenie kapusty, Darcie pierza, Złot Czarownic, „Mateuszki”, „Gęsina na Świętego Marcina”, Andrzejki, Mikołajki, Tradycje Bożonarodzeniowe.

Na bazie Kół Gospodyń Wiejskich w Zajezierzu i Zagórzycach działają Zespoły Śpiewacze z towarzyszeniem instrumentów ludowych.

Ponadto, na terenie miasta Łobez działa Prywatna Szkoła Gry na Instrumentach.

Ważne miejsce wśród placówek kulturalnych Łobza zajmuje Miejska Biblioteka Publiczna.

Biblioteka (zorganizowana w 1946 r.) stała się samorządową instytucją kultury Gminy i miasta Łobez w roku 1992, aktualnie pełni także funkcję biblioteki powiatowej. Miejska Biblioteka Publiczna zgromadziła bogaty zasób regionalistów: wydawnictw, fotografii, artykułów prasowych (od 1961 r.) i innych dokumentów tekstowych dotyczących historii miasta i regionu. Umożliwia kontakt z dobrami kultury oraz spotkań towarzyskich, autorskich dających możliwość odpoczynku, regeneracji duchowej i społecznej, a także jest miejscem nauki dla mieszkańców Gminy Łobez i Powiatu Łobeskiego.

Biblioteka dysponuje katalogiem on-line, od roku 2019 wprowadzono możliwość założenia konta internetowego dla czytelnika, dzięki któremu czytelnicy biblioteki mogą sprawdzać stan wypożyczonych książek, historię wypożyczeń, dostępne w bibliotece książki.

W 2019 wprowadzono kartę biblioteczną, służącą do szybkiej identyfikacji czytelnika. Jest to trwała karta na wzór karty bankowej, zawierająca kod kreskowy przypisany do danego czytelnika. Karta wydawana jest bezpłatnie. Od początku listopada 2020r. dla czytelników uruchomiono dostęp do e-booków na platformie Legimi. W Bibliotece istnieje stanowisko dla osób niedowidzących, wyposażone w 27 calowy dotykowy monitor z dziesięcioma punktami dotykowymi, kamerą internetową i głośnikami. System pozwala skalować powiększenie obrazu do 350%, co w połączeniu z funkcją dotykową, jest świetnym narzędziem dla osób słabowidzących. Miejska Biblioteka Publiczna w Łobzie oferuje wiele spotkań kulturalnych i cyklicznych: Narodowe Czytanie, Noc Detektywów dla dzieci, Dyktando o Złote Pióro Burmistrza, Noc Świętojańska, Walentynkowy Wieczór z Poezją, Noc w Bibliotece, Letnie Spotkanie z Piosenką, Wakacje z Biblioteką, Dzień Teatru, Mikołajki w Bibliotece. Biblioteka włączyła się poprzez swoją działalność do życia społecznego miasta, będąc organizatorem wielu imprez o charakterze kulturalno-edukacyjnym skierowanych zarówno dla dorosłych, jak i dla dzieci i młodzieży. Realizowane działania powstawały we współpracy ze szkołami, przedszkolami, towarzystwami i organizacjami społecznymi. Jednym z priorytetowych zadań Biblioteki jest krzewienie idei czytania oraz organizowanie inicjatyw upowszechniających książkę oraz czytelnictwo wśród dzieci i młodzieży, w ramach ogólnopolskiej kampanii Fundacji ABC XXI Cała Polska Czyta Dzieciom. W związku z tym wdrożone zostały różne formy animacji pracy z dziećmi i młodzieżą. Obok stałych zajęć kameralnego czytania bajek, zajęć plastycznych, rywalizacji konkursowych organizowane są spotkania autorskie z pisarzami, spotkania z ciekawymi ludźmi. Organizowane są także lekcje z zakresu przysposobienia bibliotecznego oraz lekcje o regionie. Od kwietnia 2017 r. w Miejskiej Bibliotece Publicznej działa Dyskusyjny Klub Książki.

W dziedzinie kultury doniosłą rolę kształcząco-rozrywkową odgrywają miejscowe szkoły. Dzięki ofiarnej pracy nauczycieli rozwija się tam amatorski ruch artystyczny, skupiający dzieci i młodzież w kołach teatralnych, kabaretowych, recytatorskich, muzycznych, plastycznych, wokalnie-tanecznych, fotograficznych i innych. Młodzi artyści uświetniają uroczystości szkolne i imprezy lokalne. Otrzymują wyróżnienia i nagrody,

uczestnicząc w konkursach powiatowych, wojewódzkich i ogólnopolskich. Informacje o wydarzeniach bieżących a także interesujące artykuły, dyskusje, polemiki oraz utwory literackie mieszkańcy Gminy oraz czytelnicy odwiedzający Ziemię Łobeską odnaleźć mogą w lokalnej prasie. Reprezentują ją: „Nowy Tygodnik Łobeski” oraz „Gazeta Łobeska”.

Kultura sportu ogrywa znaczącą rolę w życiu Gminy Łobez oraz jest powszechnie promowana przez przeróżne organizacje i kluby sportowe. Sport i rekreacja od wielu lat jest pootrzymywana i rozwijana przez zaangażowanie lokalnych działaczy społecznych, instruktorów, animatorów i trenerów. Najbardziej spopularyzowane dyscypliny sportu w Gminie Łobez to np.:

- lekkoatletyka,
- piłka nożna,
- siatkówka,
- koszykówka,
- szachy,
- tenis ziemny i stołowy,
- jeździectwo,
- nordic walking,
- sekcja rowerowa, brydżowa, wędkarska.

O tym jak ważną rolę w życiu gminnym odgrywa sport, świadczy przede wszystkim ilość oraz różnorodność klubów sportowych:

- 1) Miejski Ludowy Klub Sportowy „ŚWIATOWID 63” w Łobzie;
- 2) Łobeski Klub Motocyklowy „WILK” im. Krzysztofa Daniela;
- 3) Ludowy Łobeski Klub Biegacza „TRUCHT”;
- 4) Gminne Zrzeszenie Ludowe Zespoły Sportowe w Łobzie;
- 5) Towarzystwo Krzewienia Kultury Fizycznej „BŁYSKAWICA”;
- 6) Międzyzakładowy Ludowy Klub Sportowy „ŚWIATOWID”;
- 7) Międzyszkolny Klub Sportowy „OLIMP”;
- 8) Uczniowski Klub Sportowy „BADMINTONA” przy Szkole Podstawowej w Bełczynie;
- 9) Uczniowski Klub Sportowy „PROMYK” przy Zespole Szkół Gimnazjalnych w Łobzie;
- 10) „TANIEC I GIMNASTYKA DLA DZIECI” Beata Sokołowska;
- 11) Uczniowski Klub Sportowy „SPŁYW” przy Zespole Szkół im. T. Kościuszki w Łobzie;
- 12) Uczniowski Klub Turystyki Rowerowej i Górskiej „GÓRAL” przy Zespole Szkół im. T. Kościuszki w Łobzie;
- 13) Okręg PZW w Szczecinie, Koło "KARAŚ" nr 29 w Łobzie;
- 14) Okręg PZW w Szczecinie, Koło „Pstrąg” nr 8 w Łobzie;
- 15) Łobeski Klub "KYOKUSHIN" Karate;
- 16) Ludowy Klub Sportowy „HUBAL”;
- 17) Powiatowy Szkolny Związek Sportowy w Łobzie;
- 18) Powiatowe Zrzeszenie Ludowe Zespoły Sportowe w Łobzie.

Gmina posiada dobrze zabezpieczoną bazę z zakresu kultury fizycznej.

Główny obiekt to stadion miejski, który został wybudowany i oddany do użytku w 1963 r. W skład stadionu wchodzi następujące obiekty sportowe:

- dwa pełnowymiarowe boiska do piłki nożnej (główne z nawierzchnią z trawy naturalnej i boisko ze sztuczną nawierzchnią, oświetleniem, siedziskami i wiatami dla zawodników rezerwowych),
- pełnowymiarowa bieżnia lekkoatletyczna 400 m wokół boiska głównego,
- dwa korty do tenisa ziemnego z nawierzchnią z mączki ceglanej oraz oświetleniem,
- Skatepark wraz z oświetleniem,
- Otwarta Strefa Aktywności wraz z zestawem Street Workout, siłownią plenerową, strefą relaksu oraz placem zabaw o charakterze sprawnościowym.

Rysunek 5. Skatepark w Łobzie



Źródło: Urząd Miejski w Łobzie

W Łobzie zlokalizowana jest także Hala Sportowo - Widowiskowa przy ul. Orzeszkowej, która została otwarta w dniu 2 października 2004 r. Obiekt ten, przeznaczony jest dla grup sportowych, turystycznych, szkolnych jak i gości indywidualnych. Oferuje swoje usługi w zakresie organizowania zawodów sportowych, konferencji, szkoleń, imprez kulturalno- muzycznych oraz targów.


Na terenie miasta i Gminy Łobez odbywa się wiele masowych imprez sportowych takich jak np.:

- Ogólnopolski Sportowy Turniej Miast i Gmin, w tym Łobeskie Biegi o memoriał red. Tomasza Hopfera,
- Halowy Turniej Piłki Nożnej ORLIKÓW o memoriał Witolda Markiewicza,
- Halowy Turniej Piłkarski o memoriał Jerzego Machońskiego,
- Memoriał im. Mikołaja Kondratowicza w Piłce Nożnej ORLIKÓW o Puchar Burmistrza Łobza,
- Mistrzostwa Powiatu Łobeskiego Sołectw w Halowej Piłce Nożnej,
- Zawody Wędkarskie "Reska Troć 2018",
- Otwarty Turniej Halowej Piłki Nożnej Orlików,
- Łobeska Amatorska Liga Piłki Siatkowej,
- Puchar Zimy - turniej halowy tramkarzy i juniorów,
- Łobeski Memoriał Szachowy im. Gabriela Bieńkowskiego,
- Turniej Brydża Sportowego,
- Zawody Spinningowe "Pstrąg Regi",
- Ogólnopolski Turniej Geodezyjnej Piłki Siatkowej,

- Mistrzostwa Powiatu w Tenisie Ziemnym oraz Turniej Tenisa Stołowego o Puchar Starosty Łobeskiego,
- Wyścig Rowerów Terenowych "Wokół Wzgórza Rolanda",
- Turniej Żaków i Orlików w Piłce Nożnej "7",
- Ogólnopolskie Biegi Uliczne "Łobeska 10-tka",
- "Mundialito" - Turniej Piłki Nożnej Dzieci i Młodzieży – SOŁECTW,
- Mikołajkowy Turniej Piłki Siatkowej Dziewcząt i Chłopców.

Jednym z głównych miejsc przeznaczonych do rekreacji dla mieszkańców jak i turystów w Gminie Łobez jest „Stare Boisko” przy ul. Niepodległości w Łobzie. Jest to nowoczesny plac miejski w formie ogólnodostępnej, wielofunkcyjnej przestrzeni, którego integralna część stanowi scena koncertowa przeznaczona do organizacji imprez plenerowych czy występów lokalnych grup artystycznych. Przed sceną zlokalizowane są siedziska przeznaczone dla publiczności. Na obszarze placu znajduje się także fontanna posadzkowa, elementy małej architektury, donice z nasadzeniami oraz plac zabaw, który umożliwia dzieciom aktywne spędzanie czasu. Ponadto, idealną przestrzenią do rekreacji jest ścieżka przebiegająca od przystani kajakowej wzdłuż rzeki Regi i łącząca się ze zmodernizowaną promenadą. Przestrzenie te, tworzą atrakcyjny ciąg komunikacyjny, który umożliwia zarówno mieszkańcom jak i turystom aktywne spędzanie czasu poprzez spacer, jazdę na rowerze czy rolkach w otoczeniu naturalnej scenerii. Inwestycja ta została zrealizowana w ramach dofinansowania ze środków RPO WZ 2014-2020 – działanie 9.3 Wspieranie rewitalizacji w sferze fizycznej, gospodarczej i społecznej ubogich społeczności i obszarów miejskich i wiejskich. Rewitalizacja zdegradowanego placu rekreacyjnego przy ul. Niepodległości w Łobzie wraz z rozbudową promenady, w znaczny sposób przyczyniła się do podniesienia walorów estetycznych i wizualnych miasta Łobez, zatrzymała proces degradacji przestrzeni miejskiej, jak również przyczyniła się do zwiększenia dostępu do atrakcyjnych miejsc rekreacyjnych na terenie Gminy, sprzyjających integracji, zacieśnieniu więzi społecznych. Obiekt jest przyjazny dla osób z niepełnosprawnościami, a brak barier architektonicznych umożliwia im bezproblemowe korzystanie z przestrzeni, co sprzyja nauce tolerancji i koegzystencji.

Rysunek 6. Plac zabaw przy „Starym Boisku” w Łobzie



Źródło: Urząd Miejski w Łobzie

Rysunek 7. Scena przy „Starym Boisku” w Łobzie



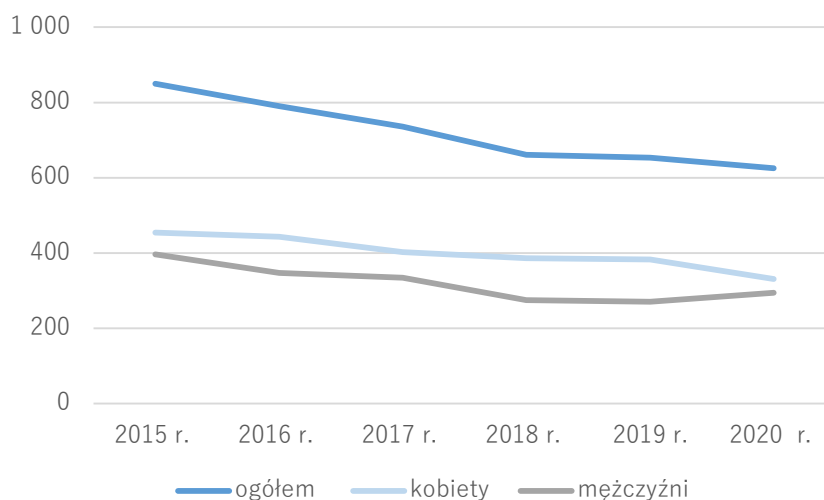
Źródło: Urząd Miejski w Łobzie

Kolejnym, warte uwagi miejsce w Gminie Łobez to Wzgórze Rolanda. Teren ten został zrewaloryzowany w latach 2018-2020 w celu przywrócenia funkcji turystyczno-rekreacyjnej Parku Miejskiego w Łobzie. Wykonano szereg prac konserwatorskich związanych z uczytelnieniem zachowanych elementów małej architektury, konserwacją kamienia, wzmocnieniem murów kamiennych oraz murów oporowych, renowacji stopi wykonanych z lastrika. Wyremontowano drogę gminną dojazdową do polany w Parku Miejskim w Łobzie przy ul. Wojska Polskiego, a także wykonano prace związane z oświetleniem terenu. Dzięki temu, Ze Wzgórza rozciąga się piękny widok na Park oraz cmentarz. Obszar ten jest doskonałym miejscem do spędzania czasu wolnego, a dzięki dobremu oświetleniu, teren ten nie traci na swej atrakcyjności nawet w nocy, tworząc idealną przestrzeń dla osób lubiących spacerować czy aktywnie wypoczywać na świeżym powietrzu.

1.3 STREFA GOSPODARCZA GMINY

Podstawowym ogólnie przyjętym miernikiem sytuacji na rynku pracy jest stopa bezrobocia, która przedstawia wyrażony w procentach stosunek liczby osób bezrobotnych do liczby osób wchodzących w skład czynnych zawodowo. Podstawowym źródłem podającym dane o stopie bezrobocia jest liczba z rejestracją osób bezrobotnych w powiatowych urzędach pracy i nosi nazwę bezrobocia rejestrowanego. Stopa bezrobocia rejestrowanego w Gminie Łobez od lat utrzymywała się na poziomie wyższym niż poziom bezrobocia w kraju. Niemniej od blisko 10 lat w Gminie odnotowywano sukcesywny spadek stopy bezrobocia.

Wykres 4. Bezrobocie rejestrowane w Gminie Łobez



Źródło: GUS

Zjawisko pandemii COVID-19 spowodowało wzrost ogólnego poziomu bezrobocia w całym kraju.

Według danych GUS, w Polsce na koniec listopada 2020 r. stopa bezrobocia wynosiła 6,1%, w województwie zachodniopomorskim 8,1%, a w powiecie łobeskim 17,7%. Wraz z pojawieniem się kolejnej fali pandemii sytuacja na rynku pracy w Gminie znajduje się na bardzo niestabilnym i złym poziomie, a nie można wykluczać znacznego pogorszenia się sytuacji związanej ze wzrostem liczby bezrobotnych w kolejnych miesiącach i kwartałach. Rosnące jest przede wszystkim bezrobocie wśród mężczyzn. Przyczyn takiego stanu rzeczy należy szukać w kilku czynnikach – po pierwsze mężczyźni są statystycznie słabiej wykształceni, po drugie wielu mężczyzn powróciło do ojczyzny, gdzie nie jest w stanie znaleźć dla siebie pracy, a po trzecie – to więcej mężczyzn do tej pory pracowało, więc siłą rzeczy w momencie redukcji etatów spowodowanej pandemią to mężczyźni statystycznie częściej pracę tracą.

Oferty pracy dostępne na stronie internetowej urzędu pracy w Łobzie, wskazują na zapotrzebowanie lokalnego rynku pracy głównie na pracowników z wyuczonym zawodem, z wykształceniem niższym (m. in. spawacz, konserwator, tokarz, kontroler jakości wyrobów przemysłowych, kasjer-sprzedawca, ładowacz nieczystości stałych, mechanik samochodowy).

Powiatowy Urząd Pracy w Łobzie na terenie Gminy Łobez podejmuje wiele działań zmierzających do zmniejszenia się poziomu bezrobocia w regionie. Wśród tych działań należy wymienić:

1. Udzielanie jednorazowych środków na podjęcie działalności gospodarczej

Środki takie są przyznawane osobie bezrobotnej, która chce otworzyć własną działalność gospodarczą na okres co najmniej roku. Wysokość przyznawanych środków wynosić może nawet 6-krotność przeciętnego wynagrodzenia ogłaszanego przez GUS raz na kwartał. Otrzymane środki są bezzwrotne, pod warunkiem utrzymania działalności gospodarczej przez okres minimum 12 miesięcy. Sprzyja to zarówno wzrostowi przedsiębiorczości wśród mieszkańców Gminy, jak i tworzeniem się nowych miejsc pracy.

Tabela 19. Liczba przyznanych dotacji

	Rok 2018	Rok 2019	Rok 2020
Ogólna liczba osób bezrobotnych, która uzyskała dotację	48	49	49
w tym z Gminy Łobez	18	16	19

Źródło: PUP w Łobzie

Jak widać w przedstawionej wyżej tabeli, odsetek mieszkańców korzystających w ostatnich latach z tego rodzaju dofinansowania jest wysoki, wahając się w przedziale 30-40% wszystkich korzystających z tego rodzaju pomocy w Powiecie.

2. Refundacja kosztów wyposażenia/doposażenia stanowiska pracy

Przyznawana jest przedsiębiorcy, który zamierza utworzyć stanowisko przynajmniej na okres 25 miesięcy i 3 dni. Takie przedsiębiorstwo może liczyć na refundację kosztów w wysokości do 6-krotności przeciętnego wynagrodzenia ogłaszanego przez GUS kwartalnie. O refundację można ubiegać się już po 6 miesiącach prowadzenia działalności. Refundacji podlegają koszty wyposażenia lub doposażenia stanowiska pracy, w tym środki niezbędne do zapewnienia zgodności stanowisk pracy z przepisami BHP i ergonomii. PUP w Łobzie poprzez przyznawanie środków na refundację kosztów wyposażenia lub doposażenia stanowiska pracy przyczynia się do powstawania miejsc pracy.

Tabela 20. Liczba przyznanych refundacji kosztów wyposażenia/doposażenia stanowiska pracy

	Rok 2018	Rok 2019	Rok 2020
Ogólna liczba przedsiębiorców uzyskujących refundację	40	37	22
w tym z Gminy Łobez	24	13	11

Źródło: PUP w Łobzie

Pomimo, że liczba bezwzględna nie wskazuje na większe odchylenia na przestrzeni analizowanego okresu, to jeśli chodzi o udział procentowy przedsiębiorców z Gminy Łobez w ogóle przyznanych refundacji jest on bardzo zróżnicowany i wynosi następująco: w roku 2018 – 60%, 2019 – 35%, 2020 – 50%.

3. Szkolenia

Na szkolenie może być skierowana osoba bezrobotna lub osoba poszukująca pracy, jeśli posiada gwarancję zatrudnienia. Powiatowy Urząd Pracy w Łobzie organizuje też szkolenia grupowe w zależności od potrzeb pracodawców. Bezrobotnemu w czasie odbywania szkolenia przysługuje stypendium szkoleniowe.

Tabela 21. Liczba szkolących się osób bezrobotnych w kursach organizowanych przez PUP w Łobzie

Ogólna liczba bezrobotnych	Rok 2018	Rok 2019	Rok 2020
Zamieszkała w gminie Łobez	69	40	50
Szkołących się w Gminie Łobez	57	21	41

Źródło: PUP w Łobzie

Jak zostało przedstawione w tabeli, mieszkańcy Gminy Łobez stanowią ponad połowę osób szkolących się w Powiatowym Urzędzie Pracy w Łobzie. Jest to tendencja bardzo pozytywna. Pokazuje, że mieszkańcy są otwarci na przebranżowienie i żywo reagują na zachodzące zmiany gospodarcze. Jednocześnie wskazuje na to, że mieszkańcy Gminy stawiają na stały rozwój.

Tabela 22. Osoby zamieszkujące Gminę Łobez skierowane na poszczególne formy wsparcia na terenie powiatu łobeskiego w latach 2018-2020

	Rok z 2017/2018	Rok 2018	Rok 2019	Rok 2020
Staże	9	148	112	93
Prace interwencyjne	5	19	15	25
Roboty publiczne	7	40	37	60
Do 30 r.ż.	32	18	10	2
Po 50 r.ż.	10	8	4	0
Zwrot kosztów dojazdu	0	38	21	20
CIS	27	21	24	27
PSU	0	44	37	35
Razem	90	336	260	262

Źródło: PUP w Łobzie

Tabela 23. Osoby zamieszkujące powiat Łobeski skierowane na poszczególne formy wsparcia na terenie Gminy Łobez w latach 2018-2020

	Rok 2017/2018	Rok 2018	Rok 2019	Rok 2020
Staże	5	22	28	20
Prace interwencyjne	1	4	1	5

	Rok 2017/2018	Rok 2018	Rok 2019	Rok 2020
Roboty publiczne	1	20	21	23
Do 30 r.ż.	12	6	0	0
Po 50 r.ż.	5	1	2	3
Zwrot kosztów dojazdu	0	27	30	29
CIS	0	100	40	32
PSU	0	0	0	0
Razem	24	180	122	112

Źródło: PUP w Łobzie

Jak wskazują powyższe tabele Powiatowy Urząd Pracy rok rocznie kieruje do pracy lub na staże wiele osób. Jest to zjawisko jak najbardziej pozytywne, niemniej należy podjąć działania, by osób kierowanych do pracy lub na staże było jak najwięcej, Stwarza to bowiem większą możliwość znalezienia pracy na stałe.

Powiatowy Urząd Pracy prowadzi także poradnictwo zawodowe, które polega na udzielaniu bezrobotnemu i innym osobom poszukującym pracy, pomocy w wyborze odpowiedniego zawodu i miejsca zatrudnienia. Pracodawcom natomiast udziela się pomocy w doborze kandydatów do pracy na stanowiska wymagające szczególnych predyspozycji psychofizycznych.

Tabela 24. Działania poradnictwa zawodowego na przestrzeni lat 2018-2020

	Rok 2018	Rok 2019	Rok 2020
Poradnictwo indywidualne	160	112	37
Poradnictwo grupowe	11	4	7
Grupowa informacja zawodowa	450	450	72
Razem	603	292	109

Źródło: PUP w Łobzie

Liczba korzystających z poradnictwa w roku 2020 znacznie się pomniejszyła w stosunku do tej liczby w latach poprzednich. Miało na to wpływ ograniczenie pracy urzędów ze względu na stan epidemii. Jeśli chodzi o dane z lat poprzednich, to wskazują one jasno, że mieszkańcy Gminy chętnie korzystali z usług poradnictwa.

Dodatkowo PUP w Łobzie w latach 2018-2020 realizował programy w ramach działań 1.1.1. Programu Operacyjnego Wiedza Edukacja Rozwój (PO WER) oraz 6.5 Regionalnego Programu Operacyjnego dla Województwa Zachodniopomorskiego (RPO). W ramach nich realizowane były zadania „Aktywizacja osób młodych pozostających bez pracy w powiecie łobeskim” (PO WER) oraz „Aktywizacja osób pozostających bez pracy w wieku 30 lat i więcej znajdujących się w trudnej sytuacji na rynku pracy w powiecie łobeskim” (RPO)

Dodatkowo w wyniku pandemii w roku 2020 PUP dysponował również środkami z tzw. Tarczy antykryzysowej. Pomoc w tym zakresie udzielana była w formie:

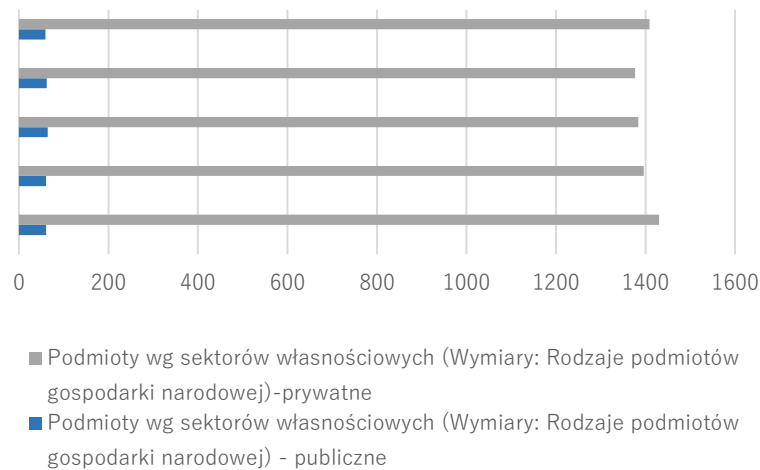
1. Dofinansowania części kosztów wynagrodzeń pracowników oraz należnych od nich składek na ubezpieczenia społeczne dla mikro przedsiębiorców, małych przedsiębiorców i średnich przedsiębiorców;
2. Dofinansowania części kosztów prowadzenia działalności gospodarczej dla przedsiębiorców samozatrudnionych;
3. Niskooprocentowanej pożyczki z Funduszu Pracy dla organizacji pozarządowych;
4. Niskooprocentowanej pożyczki z Funduszu Pracy dla mikro przedsiębiorców;
5. Dofinansowania części kosztów wynagrodzeń pracowników oraz należnych od nich składek na ubezpieczenia społeczne dla organizacji pozarządowych;
6. Dofinansowania części kosztów wynagrodzeń pracowników oraz składek na ubezpieczenia społeczne dla kościelnej osoby prawnej działającej na podstawie przepisów o stosunku Państwa do Kościoła Katolickiego w Rzeczypospolitej Polskiej, o stosunku Państwa do innych kościołów i związków wyznaniowych oraz o gwarancjach wolności sumienia i wyznania, oraz jej jednostce organizacyjnej;
7. Dotacji na pokrycie bieżących kosztów prowadzenia działalności gospodarczej mikro przedsiębiorcy i małego przedsiębiorcy określonych branż

W Gminie Łobez w roku 2020 w rejestrze REGON zarejestrowane były 1.522 podmioty gospodarki narodowej, z czego 1.076 stanowiły osoby fizyczne prowadzące działalność gospodarczą. W tymże roku zarejestrowano 96 nowych podmiotów, a 64 podmioty zostały wyrejestrowane. Na przestrzeni lat 2009-2017 najwięcej (154) podmiotów zarejestrowano w roku 2010, a najmniej (93) w roku 2016. W tym samym okresie najwięcej (157) podmiotów wykreślono z rejestru REGON w 2011 roku, najmniej (64) podmiotów wyrejestrowano natomiast w 2020 roku. Oznacza to, że tendencja przedsiębiorczości w Gminie jest na stabilnym poziomie.

Analizując dane pod kątem liczby zatrudnionych pracowników można stwierdzić, że zdecydowaną większość przedsiębiorstw stanowią mikro-przedsiębiorstwa zatrudniające od 0 do 9 pracowników. Dominujące na terenie Gminy mikroprzedsiębiorstwa cechuje rodzinny charakter oraz fakt, że znajduje w nich zatrudnienie coraz większa liczba osób. Zaletą mikroprzedsiębiorstw jest ich elastyczność działania, finansowania i podziału zysku. Do wad należy zaliczyć ograniczone możliwości gromadzenia środków finansowych przez pojedynczego właściciela. Ograniczone środki finansowe hamują również rozwój tego typu przedsiębiorstw. Zmiany w ewidencji są niewielkie i świadczą o relatywnej stabilności istniejących podmiotów gospodarczych oraz o średnim wzroście podmiotów nowo zarejestrowanych.

Wśród osób fizycznych prowadzących działalność gospodarczą w Gminie Łobez najczęściej deklarowanymi rodzajami przeważającej działalności są handel hurtowy i detaliczny; naprawa pojazdów samochodowych, włączając motocykle (27,8%) oraz Budownictwo (16,5%).

Wykres 5. Rozkład rodzajów podmiotów gospodarki narodowej w Gminie Łobez w latach 2015-2019



Źródło: GUS

Gmina Łobez jest typową Gminą rolniczą, w której następuje stopniowy rozwój przedsiębiorczości, o czym świadczy między innymi stale powiększająca się liczba podmiotów prowadzących działalność gospodarczą na obszarze Gminy. Gmina coraz bardziej stawia również na turystykę, o czym świadczy stale powiększająca się baza prywatnych kwater i pokoi do wynajęcia, a jednocześnie pojawienie się w Gminie hotelu w standardzie ***, którego ogłoszenie znajduje się na międzynarodowym popularnym serwisie służącym rezerwacji noclegów. Pokoje w hotelu Świętoborzec są przestronne i elegancko urządzone. W każdym z nich znajduje się łazienka, jak również telewizor i telefon. Goście mają zapewniony bezpłatny bezprzewodowy dostęp do Internetu. Okna pokoi wychodzą na park lub las. Hotelowa restauracja serwuje potrawy kuchni polskiej i międzynarodowej. Do dyspozycji Gości jest ogród ze sprzętem do grillowania oraz sala konferencyjna. W sezonie letnim posiłkami można delektować się w ogrodzie.

Pozostałe hotele i noclegi oferowane na terenie Gminy również cieszą się dobrymi opiniami. W toku rozwoju w kierunku turystyki kwalifikowanej, można spodziewać się dalszego wzrostu liczby oferowanych miejsc noclegowych, podobnie jak i wzrostu przedsiębiorczości związanej z samą turystyką, takich jak np. wynajem kajaków, oferowanie wycieczek czy obozów edukacyjnych.

(źródło: serwisy wynajmu hoteli, portale ogłoszeń)

Na terenie Gminy od 2020 r. funkcjonuje 6 supermarketów. W latach 2015-2019 supermarketów było 5. Zwiększenie tej liczby o jeden, odpowiada potrzebom mieszkańców, którzy do swojej dyspozycji posiadają także targowisko. W razie zwiększenia zapotrzebowania Gmina dysponuje szerokimi możliwościami, posiadając wiele działek, które mogą zostać przeznaczone pod inwestycje.

Na terenie Gminy zlokalizowana jest podstrefa Łobez - Kostrzyńsko – Słubickiej Specjalnej Strefy Ekonomicznej. Podstrefa Łobez obejmuje tereny inwestycyjne o łącznej powierzchni 24,1976ha.

Zlokalizowana jest w obrębie 3 miasta Łobez przy drodze wojewódzkiej Łobez – Drawsko Pomorskie.

Teren znajduje się poza obszarem NATURA 2000. Teren ten jest objęty planem zagospodarowania przestrzennego i położony na wylocie z miasta w kierunku Drawska Pomorskiego, przy drodze wojewódzkiej nr 148. Plan zagospodarowania przestrzennego dopuszcza możliwość podziału nieruchomości na mniejsze

działki gruntowe. Teren podstrefy jest uzbrojony w sieci kanalizacji sanitarnej, deszczowej i sieć wodociągową. W obrębie terenów inwestycyjnych wybudowana jest infrastruktura drogowa wraz z oświetleniem.

W zakresie dostępności komunikacyjnej do podstrefy prowadzi droga dojazdowa (wojewódzka), odległość do dróg krajowych jest stosunkowo niewielka (do dr nr 20 to 13 km, natomiast do DK nr 6 to 34 km). Odległość do Szczecina wynosi 90 km, natomiast do najbliższego portu lotniczego- 80 km. Odległość od alternatywnej drogi transportu- linii kolejowej wynosi 500 m, natomiast do najbliższej bocznicy kolejowej odległość wynosi 1 km.

Główne kierunki rozwoju Gminy to pobudzanie przedsiębiorczości, inwestycje proekologiczne i rozbudowa bazy turystycznej. Najważniejsze inwestycje komunalne to rozbudowa sieci wodociągowej, gazowej i kanalizacyjnej.

1.4 INFRASTRUKTURA TECHNICZNA GMINY

Obecnie na terenie Gminy, gospodarkę wodno-ściekową obsługuje Łobeskie Przedsiębiorstwo Komunalne Sp. z o.o. w Łobzie (dalej: ŁPK Sp. z o.o.). Spółka, została powołana w celu wykonywania zadań własnych Gminy Łobez w zakresie zbiorowego zaopatrzenia w wodę i zbiorowego odprowadzania ścieków oraz do realizacji innych zadań mieszczących się w kategorii zadań użyteczności publicznej gminy.

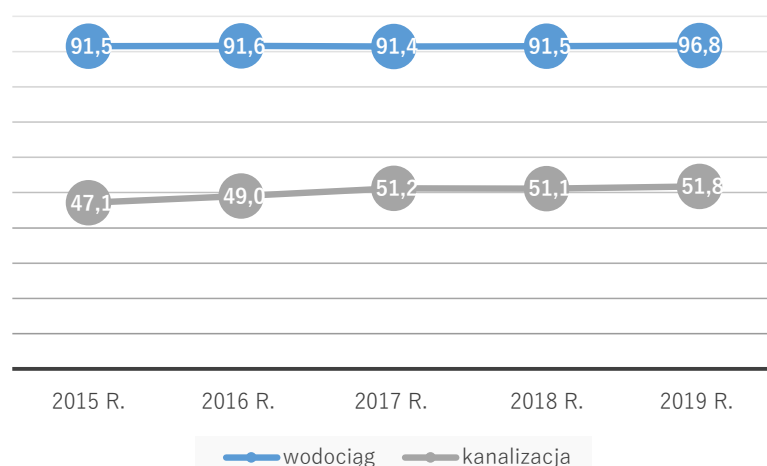
W zasób infrastruktury wodno-kanalizacyjnej, zarządzanej przez ŁPK Sp. z o.o. wchodzi 15 ujęć wodociągowych (w tym 14 wiejskich i 1 miejskie), zaopatrujące w wodę 28 miejscowości na terenie Gminy Łobez, 22 przepompownie ścieków, komunalna oczyszczalnia ścieków w Łobzie, sieci wodociągowe oraz sieci kanalizacji sanitarnej w miejscowościach Łobez, Suliszewice, Niegrzebina, Wyszędle oraz Dalno.

Długość czynnej sieci wodnej w mieście Łobez wynosi 96,8 km, a kanalizacyjnej 51,8 km. 13 719 mieszkańców Gminy zaopatrywanych jest w wodę z wodociągu w ilości 412,2 dam³. Mieszkańcy odprowadzają ścieki do systemu kanalizacji sanitarnej. W Gminie Łobez z systemu kanalizacji sanitarnej korzysta 10 810 mieszkańców.

Na terenie Aglomeracji funkcjonuje 60 zbiorników bezodpływowych, obsługujących 130 osób.

Mieszkańcy miasta zaopatrywani są w wodę z wodociągu miejskiego, od którego odprowadzonych jest 907 przyłączy i odprowadzają ścieki do systemu kanalizacji sanitarnej z 386 przyłączami. W mieście Łobez z systemu kanalizacji sanitarnej korzysta 10 000 mieszkańców.

Wykres 6. Odsetek budynków podłączonych do wodociągu i kanalizacji W Gminie Łobez



Źródło: GUS

Odbiornikiem ścieków oczyszczonych i częściowo wód opadowych z miasta Łobza jest rzeka Rega. Większość budynków mieszkalnych zlokalizowanych na obszarze Gminy jest podłączona do sieci wodociągowej. Jeżeli chodzi o podłączenie do sieci kanalizacyjnej to to podłączona jest około połowa budynków mieszkalnych w Gminie. Odsetek budynków podłączonych zarówno do wodociągu, jak i do kanalizacji, sukcesywnie wzrasta. W miejscowości Karwowo, istniejące ujęcie wody nie zapewnia minimalnego zapotrzebowania w wodę. Z uwagi na konieczność wykonania dodatkowego odwiertu na ujęciu wody zlecono opracowanie dokumentacji projektowej robót geologicznych studni głębinowej w miejscowości Karwowo. Gmina w ostatnich latach regularnie dokonywała uzupełnień w zakresie sieci kanalizacyjnej.

Mieszkańcy miasta zaopatrywani są w energię elektryczną z krajowej sieci przesyłowej.

Są to linie napowietrzno-kablowe (SN-15kV), oraz linie kablowe (110/15kV). W obszarze miast zlokalizowane są także 4 małe elektrownie wodne.

Za zbieranie, selekcjonowanie i unieszkodliwianie odpadów odpowiada Przedsiębiorstwo Usług Komunalnych sp. z o. o. w Łobzie. Odpady zgromadzone na terenie miasta są odprowadzane do Zakładu Utylizacji Odpadów w Rymaniu. PUK Sp. z o. o. systematycznie odbiera od mieszkańców odpady segregowane w gospodarstwach domowych. Dzięki selekcji takich materiałów jak szkło, papier czy plastik odpady poddawane są recyklingowi. Od stycznia 2019 roku odpady komunalne w Gminie Łobez są zbierane w podziale na cztery główne frakcje oraz odpady zmieszane:

- papier (pojemniki koloru niebieskiego),
- metale i tworzywa sztuczne (pojemniki koloru żółtego),
- szkło (pojemniki koloru zielonego),
- bio (pojemniki koloru brązowego),
- odpady zmieszane (pojemniki koloru czarnego).

Pomimo regularnego odbierania śmieci na obszarze Gminy 2 dzikie wysypiska, które zajmują łączną powierzchnię aż 520 m². Na terenie miasta oraz Gminy nie ma zakładów zajmujących się przetwarzaniem odpadów, dlatego odpady są przekazywane firmom zewnętrznym. Odpady zbierane w Łobzie pochodzą z gospodarstw domowych w 35%. Pozostałe śmieci pochodzą z innych źródeł usług komunalnych, handlu, małego biznesu, biur i instytucji.

Stan dróg w Gminie nie jest najlepszy. Gmina podejmuje wysiłki i prowadzi inwestycje w ramach których poprawia stan, jak i bezpieczeństwo dróg w Gminie, jednakże w tym zakresie niezbędne będzie podejmowanie kolejnych i ciągłych wysiłków.

Przez Gminę prowadzą drogi wojewódzkie: nr 147 łącząca Łobez przez Strzemie (6 km) i Radowo Małe (12 km) z Nowogardem (38 km), nr 148 do Starogardu (15 km, do drogi nr 152 Płoty – Resko – Świdwin), do Drawska Pomorskiego (17 km) i nr 151 do Węgorzyna (13 km) i Świdwina (21 km) oraz nr 146 ze wsi Strzemie do Dobrej (18 km).

Łobez uzyskał połączenie kolejowe w 1859 r. po wybudowaniu linii kolejowej ze Stargardu do Koszalina, wcześniej wybudowano odcinek do Szczecina, a w 1870 r. do Gdańska. W 1987 r. przeprowadzono elektryfikację odcinka linii przez Łobez. W 1906 r. otwarto linię z Worowa do Reska Północnego, wydłużoną do 1910 r. do Wysokiej Kamieńskiej. W 1992 r. linia została zamknięta. Do Łobza prowadziła także kolej

wąskotorowa ze Stargardu Szczecińskiego otwarta w 1896 r. W 1991 r. odcinek linii z Mieszewa do Łobza został zamknięty, a 2 lata później rozebrany. Obecnie w Gminie czynne są 2 stacje: Łobez i Worowo.

Obecnie odcinek linii kolejowej nr 202 na terenie Gminy Łobez objęty jest projektem kompleksowej modernizacji w ramach zadania pn. „Pracę na ciągu transportowym Trójmiasto –Szczecin na odcinku Słupsk – Szczecin Dąbie przez Koszalin, Stargard, Kołobrzeg, Goleniów, obejmującym linie kolejowe nr 202, 351, 401, 402”, które aktualnie jest na etapie opracowywania studium wykonalności. Realizacja prac projektowych, a następnie robót budowlanych jest uzależniona od zapewnienia niezbędnych środków finansowych, w tym w ramach alokacji środków unijnych. W ramach założeń Studium Wykonalności planowane jest m.in. skrócenie czasu jazdy pociągów w ruchu kwalifikowanym pomiędzy stacjami Trójmiasto-Słupsk-Stargard oraz Koszalin-Goleniów-Szczecin, poprawa przepustowości linii kolejowej, zwiększenie częstotliwości, poprawa skomunikowania oraz punktualności realizowanych połączeń, a także zwiększenie dostępności transportu kolejowego. Nie przewiduje się natomiast utworzenia nowych przystanków kolejowych.

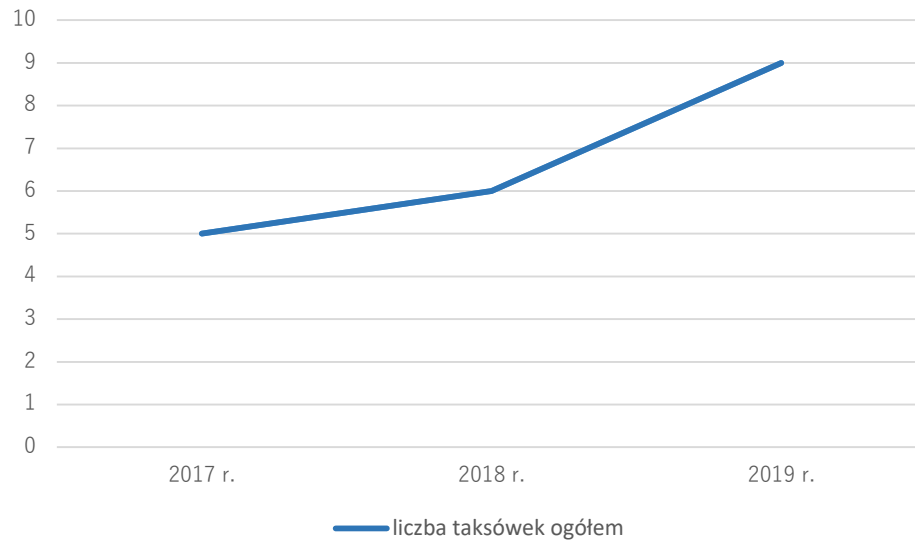
Jednym z najdotkliwszych problemów mieszkańców Gminy jest wykluczenie komunikacyjne. Połączenia obsługiwane są przez PKS Złocieniec, PKS Gryfice, częściowo przez prywatne przedsiębiorstwa transportowe, PKS Szczecin oraz spółki kolejowe. W Gminie funkcjonuje łącznie 61 przystanków autobusowych, zarządcą wszystkich tych przystanków jest Gmina. Połączenia kolejowe i autobusowe są rzadkie. Brak jest połączeń w godzinach wieczornych. Wykluczenie komunikacyjne to poważny problem społeczny, który negatywnie wpływa na gospodarkę, edukację, bezpieczeństwo zdrowotne, dostęp do kultury. Rozbudowa połączeń autobusowych może być realizowana na podstawie dofinansowania z budżetu Państwa w oparciu o ustawę o funduszu rozwoju przewozów autobusowych.

Wykluczenie komunikacyjne rodzi również kolejne problemy. Z jednej strony utrudnione jest poszukiwanie zatrudnienia przez osoby zamieszkujące wsie, z powodu niewielkiej ilości i niedogodnych godzinowo połączeń komunikacyjnych. Z drugiej strony wykluczenie komunikacyjne, spowodowane nierentownością utrzymywania połączeń generuje zwiększenie ilości posiadanych indywidualnych środków komunikacji takich jak skutery czy samochody, które ze względu na niskie dochody mieszkańców Gminy bardzo często stanowią pojazdy stare, przyczyniając się do zwiększenia ilości zanieczyszczeń w środowisku. Pocieszające jest jednak to, że Gmina Łobez jest dobrze skomunikowana poprzez sieć dróg wojewódzkich, powiatowych i gminnych, a aktualna sieć jest wystarczająca dla potrzeb mieszkańców oraz przedsiębiorców. Pomimo wystarczającej sieci dróg w Gminie, ich stan techniczny nie jest najlepszy.

W roku 2020 z połączeń autobusowych przebiegających przez Gminę Łobez skorzystało około 54.225 podróżnych.

W Gminie stale rośnie także liczba taksówek, co przedstawia poniższy wykres. Ogólna liczba taksówek nie jest wysoka, lecz w pełni odpowiada potrzebom mieszkańców jak i turystów.

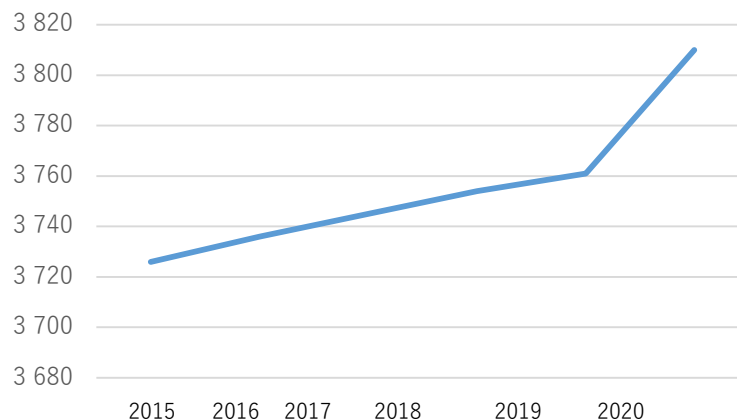
Wykres 7. Liczba taksówek w Gminie Łobez



Źródło: GUS

W zakresie zasobów mieszkaniowych Gminy należy wskazać, że Gmina systematycznie zwiększa swoje zasoby w tym zakresie. Większa część mieszkań przeznaczana jest pod wynajem lub na sprzedaż, mniejsza część na cele indywidualne.

Wykres 8. Liczba mieszkań oddanych do użytku w Gminie Łobez



Źródło: GUS

Przeciętna powierzchnia użytkowa nieruchomości oddanej do użytkowania w Gminie Łobez to 84,60 m².

Gmina swoimi działaniami pamięta również o najmłodszych mieszkańcach Gminy nie pozostając głuchą na ich potrzeby. Wyrazem tego jest chociażby planowana modernizacja placu zabaw w parku im. Tadeusza Kościuszki, w którym w ostatnich latach wybudowano toaletę publiczną.

Planowane inwestycje dotyczą również mniejszych miejscowości w Gminie Łobez. Wśród tego rodzaju inwestycji wskazać należy m. in. Przebudowę, nadbudowę i zmianę sposobu użytkowania istniejącego budynku sklepu na świetlicę wiejską w Rynowie.

Rysunek 8. Przebudowa sklepu na świetlicę wiejską w Rynowie (ujęcie „przed i po”)



Źródło: Urząd Miejski w Łobzie

W Gminie łączność telekomunikacyjna i łączność z siecią Internet są na dobrym poziomie. Według Raportu o Stanie Rynku Telekomunikacyjnego w Polsce w 2020 r. Urzędu Komunikacji Elektronicznej, penetracja lokalowa zasięgami Internetu stacjonarnego o przepustowości co najmniej 100 Mb/s w powiecie łobeskim mieści się w przedziale 40,1% - 60%, natomiast w zakresie penetracji lokalowej zasięgami Internetu stacjonarnego o przepustowości co najmniej 30 Mb/s mieści się w przedziale od 60,1% do 80%.

Gmina podejmuje stałe wysiłki, by zapewnić jak najlepsze warunki życia i inwestowania. Pomimo tych starań, wciąż pozostaje do wykonania wiele inwestycji, zwłaszcza w zakresie infrastruktury transportowej, turystycznej i społecznej.

Jeżeli chodzi o dostępne w na terenie Gminy instytucje i urzędy, to wśród najważniejszych należy wskazać:

- 1) Urząd Miejski w Łobzie,
- 2) Starostwo Powiatowe w Łobzie
- 3) Sąd Rejonowy w Łobzie,
- 4) Prokuratura Rejonowa,
- 5) Komenda Powiatowa Policji,
- 6) Powiatowa Straż Pożarna w Łobzie,
- 7) Zakład Ubezpieczeń Społecznych Inspektorat w Łobzie,
- 8) Zachodniopomorska Składnica Akt w Łobzie,
- 9) Miejsko Gminny Ośrodek Pomocy Społecznej,
- 10) Zachodniopomorski Urząd Wojewódzki w Szczecinie Biuro Paszportowe w Łobzie,
- 11) Inspekcja Ochrony Roślin i Nasiennictwa w Szczecinie z/s w Koszalinie, O. Ter. Świdwin z/s w Łobzie,
- 12) Powiatowe Centrum Pomocy Rodzinie w Łobzie,
- 13) Powiatowy Urząd Pracy w Łobzie,
- 14) Zarząd Dróg Powiatowych w Łobzie,
- 15) Powiatowy Inspektorat Nadzoru Budowlanego,
- 16) Powiatowy Lekarz Weterynarii
- 17) Państwowy Powiatowy Inspektor Sanitarny w Łobzie,
- 18) Urząd Skarbowy w Drawsku Pomorskim - Punkt Obsługi Podatnika w Łobzie,
- 19) Biuro Powiatowe Agencji Restrukturyzacji i Modernizacji Rolnictwa w Łobzie.

2. ANALIZA SWOT

Istotę ustaleń diagnostycznych dla Strategii Rozwoju Gminy przedstawiono za pomocą Analizy SWOT. Narzędzie to pozwala porównać silne i słabe strony jednostki samorządu terytorialnego z szansami i zagrożeniami dla rozwoju płynącymi z otoczenia makroekonomicznego oraz określić ich wzajemne oddziaływanie. Szczegółowe opracowanie analizy SWOT jest ważnym etapem procesu planowania strategicznego. Jest to punkt wyjściowy dla stawianych celów strategicznych oraz podejmowanych w przyszłości działań.

Analiza SWOT obejmuje wskazanie mocnych i słabych stron Gminy oraz obecnych i przyszłych zmian w jej otoczeniu, czyli szans i zagrożeń.

Mocne strony to zjawiska pozytywne z punktu widzenia możliwości kształtowania rozwoju Gminy, na które bezpośredni wpływ ma sama Gmina – mieszkańcy, instytucje, władze samorządowe. Słabymi stronami określane są uwarunkowania ograniczające możliwości rozwoju Gminy, na które bezpośredni wpływ ma sama Gmina. Szanse mają pozytywne oddziaływanie na możliwość kształtowania rozwoju Gminy – występowanie ich jest uwarunkowane czynnikami leżącymi poza możliwościami bezpośredniego wpływu Gminy. Natomiast zagrożenia, to zjawiska o charakterze negatywnym, stanowiące ryzyko dla rozwoju jednostki, a ich występowanie jest uwarunkowane negatywnymi czynnikami zewnętrznymi, na które Gmina nie ma bezpośredniego wpływu.

Procedura SWOT stanowi syntezę opisu i tendencji rozwojowych zachodzących na terenie Gminy Łobez zawartej w diagnostycznej części opracowania. Zawarte w niej uwarunkowania są podsumowaniem stanu Gminy Łobez pod względem sytuacji społecznej, gospodarczej i przestrzennej. Ponadto, analizę SWOT poddano weryfikacji za pomocą przeprowadzonych konsultacji społecznych, podczas przeprowadzonych spotkań z mieszkańcami i przedstawicielami władz Gminy.

Niniejszej analizie dokonano przede wszystkim na podstawie informacji zawartych w raportach o stanie gminy oraz innych dokumentach pozyskanych z Gminy i od instytucji zewnętrznych, analizy otoczenia oraz konsultacji z reprezentantami Gminy. W poniższej tabeli zawarto zestawienie mocnych i słabych stron Gminy Łobez jak jej szans i zagrożeń, ustalonych wspólnie przez uczestników konsultacji społecznych. Następnie, dane te, zostały zebrane i poddane weryfikacji przez zespół autorski Strategii. Otrzymane wyniki dla Gminy Łobez, zaprezentowano w poniższym zestawieniu.

Tabela 25. Analiza SWOT Gminy Łobez

ANALIZA SWOT	
MOCNE STRONY	SŁABE STRONY
<ol style="list-style-type: none"> 1. Walory przyrodnicze; 2. Dobre połączenie kolejowe; 3. Dogodne, centralne położenie geograficzne na mapie województwa; 4. Korzystne warunki inwestycyjne; 5. Dobrze rozwinięta infrastruktura sportowo-rekreacyjna; 6. Rozwinięte rolnictwo wieloobszarowe; 7. Korzystne warunki do rozwoju odnawialnych źródeł energii; 8. Korzystne warunki do rozwoju agroturystyki; 9. Dobrze rozwinięta baza edukacyjna w zakresie szkolnictwa zawodowego. 	<ol style="list-style-type: none"> 1. Słaba jakość i dostępność do specjalistycznej opieki medycznej; 2. Słaba jakość infrastruktury transportu drogowego; 3. Niski poziom zaangażowania mieszkańców w uczestnictwo w życiu społecznym Gminy; 4. nierozwiązane problemy infrastruktury wodno-kanalizacyjnej na terenach wiejskich; 5. Słabo rozwinięta sieć tras rowerowych i infrastruktury turystycznej; 6. Niski poziom edukacji społecznej; 7. Niekorzystna struktura demograficzna; 8. Spadek ilości działalności gospodarczej (MŚP); 9. nierozwiązany problem środowisk popegeerowskich; 10. Niskie dochody własne Gminy; 11. Niewystarczająca baza lokalowa; 12. Niedostateczna baza kulturalna; 13. Ograniczone środki na funkcjonowanie szkół podstawowych; 14. Słabo rozwinięta infrastruktura p.poż. na terenie Gminy; 15. Słabo rozwinięty system gospodarowania odpadami; 16. Brak bazy przetwórczej dla rolnictwa.
SZANSE	ZAGROŻENIA
<ol style="list-style-type: none"> 1. Rozwój budownictwa mieszkalnego; 2. Rozwój turystyki aktywnej i tematycznej (w szczególności turystyka archeologiczna, turystyka konna, rowerowa, itp.); 3. Wzrost popytu na usługi opiekuńcze dla osób starszych; 4. Nowy okres programowania Unii Europejskiej – środki z budżetu UE i Krajowego Programu Odbudowy; 5. Rozwój szlaków komunikacyjnych w Polsce – dostępność komunikacyjna Gminy Łobez; 6. Rozwój energii odnawialnej; 	<ol style="list-style-type: none"> 1. Starzenie się społeczeństwa, wyludnienie; 2. Wzrost cen środków produkcji; 3. Spadek jakości i dostępności do usług medycznych; 4. Degradacja ekologiczna; 5. Negatywne tendencje w przekazywaniu zadań Gmin bez zabezpieczeń finansowych; 6. Zagrożenie pandemią COVID-19 i innymi przyszłymi epidemiami; 7. Negatywne zjawiska klimatyczne (np. susze); 8. Obniżenie bioróżnorodności.

<ol style="list-style-type: none"> 7. Wzrost zainteresowania zdrowym trybem życia (czyste powietrze, zdrowa żywność, itp.); 8. Osadnictwo – wzrost popytu poprzez rozwój systemu opartego na pracy hybrydowej/zdalnej; 9. Wzrost zainteresowania lokalnymi produktami spożywczymi; 10. Rozwój retencji; 11. Migracja – napływ do Polski osób z biedniejszych państw. 	
---	--

Źródło: opracowanie własne na podstawie ankietyzacji i konsultacji społecznych

Wyniki przeprowadzonej analizy SWOT pokazują, iż Gmina Łobez powinna nadal rozwijać się w oparciu o swoją korzystną lokalizację i walory związane z ukształtowaniem terenu i środowiskiem naturalnym. Dobre połączenie kolejowe w znaczny sposób może przyczynić się do przyciągania i pozyskiwania zarówno turystów, inwestorów jak i potencjalnych nowych mieszkańców. W obliczu problemu starzenia się społeczeństwa oraz zmianach w systemie wykonywanej pracy (praca zdalna, hybrydowa), które dotyczą zarówno Gminy Łobez jak i całego regionu, działania związane z infrastrukturą komunikacyjną i promocją osadnictwa mogą w znaczny sposób przyczynić się do poprawy stanu Gminy, poprzez wykreowanie jej wizji jako dogodnego miejsca do osiedlenia się bądź zrezygnowania z planów migracji do większych aglomeracji.

Rozwijając mocne strony Gminy Łobez poprzez realizację zadań związanych m.in. z rozwojem budownictwa mieszkalnego, jakości infrastruktury turystycznej, infrastruktury wodno-kanalizacyjnej czy transportu drogowego, nastąpi minimalizacja czynników wpływających na niekorzystny stan i wizerunek obszaru. Sprzyjające warunki Gminy składające się przede wszystkim z bogatych walorów przyrodniczych, rozwijającej bazy agroturystycznej i dobrze wyposażonej infrastruktury sportowo-rekreacyjnej oddziałują na niewykorzystany w pełni potencjał turystyczno-kulturowy jednostki. Inwestycje i możliwość poszerzenia bazy kulturalnej oraz rozbudowa infrastruktury turystycznej (m.in. agroturystyka, ścieżki rowerowe, turystyka aktywna i tematyczna, infrastruktura sportowo-rekreacyjna) sprzyjać będzie napływowi potencjalnych mieszkańców, turystów i inwestorów. Jednakże by zrealizować zakładane cele, należy w głównej mierze skupić się na konsekwentnym wzmacnianiu dotychczasowych działań.

Propagowanie działań zapobiegających degradacji środowiska i adaptacji do zmian klimatu oraz zwiększania świadomości ekologicznej mieszkańców poprzez uświadamianie społeczeństwa i zachęcanie do prowadzenia zdrowego trybu życia, wprowadzania odnawialnych źródeł energii czy ekologicznych form rolnictwa wiąże się z wykreowaniem wizji Gminy, jako przyjaznej do osiedlenia się i spędzenia w niej czasu wolnego.

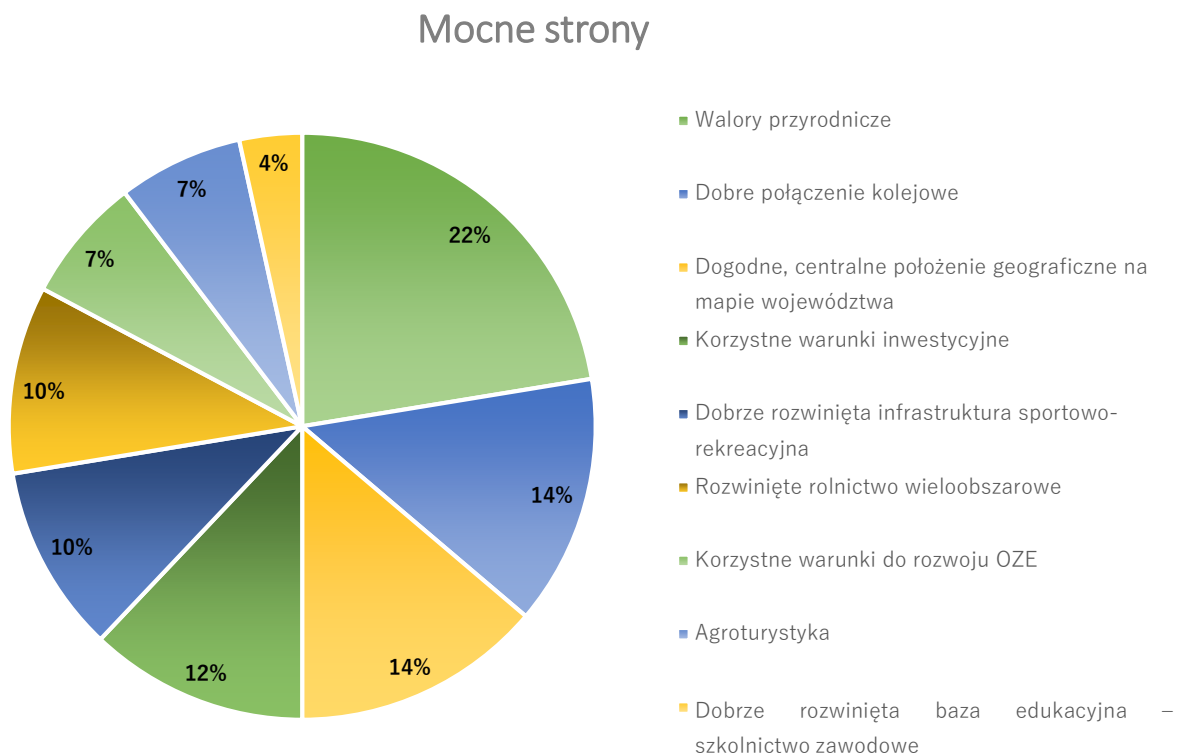
W celu zwiększenia możliwości finansowania zaplanowanych działań należy wykorzystać szansę wejścia w życie nowego okresu programowania Unii Europejskiej, a wraz z nim pozyskania dofinansowania z zewnętrznych środków pochodzących z budżetu UE czy Krajowego Programu Odbudowy. Realizowanie działań dążących do poprawy stanu infrastruktury zarówno technicznej jak i społecznej będzie silnym czynnikiem wzrostu, zarówno wewnętrznego jak i opartego o imigrację.

Gmina Łobez, swoimi działaniami i dobrymi praktykami dąży do zapewnienia poprawy jakości życia mieszkańców na jej terenie, jednocześnie zwiększając możliwość pozyskania nowych mieszkańców z zewnątrz, poszukujących miejsca do osiedlenia się w spokojnej okolicy, z dala od miejskiego gwaru. Poprzez

skoncentrowanie planowanych w przyszłości zadań Gminy na mocnych stronach oraz wykorzystaniu szans, jednostka ukształtuje przestrzeń przyjazną dla ludzi oraz otworzy się na nowe perspektywy pozwalające osiągnąć zrównoważony rozwój w regionie.

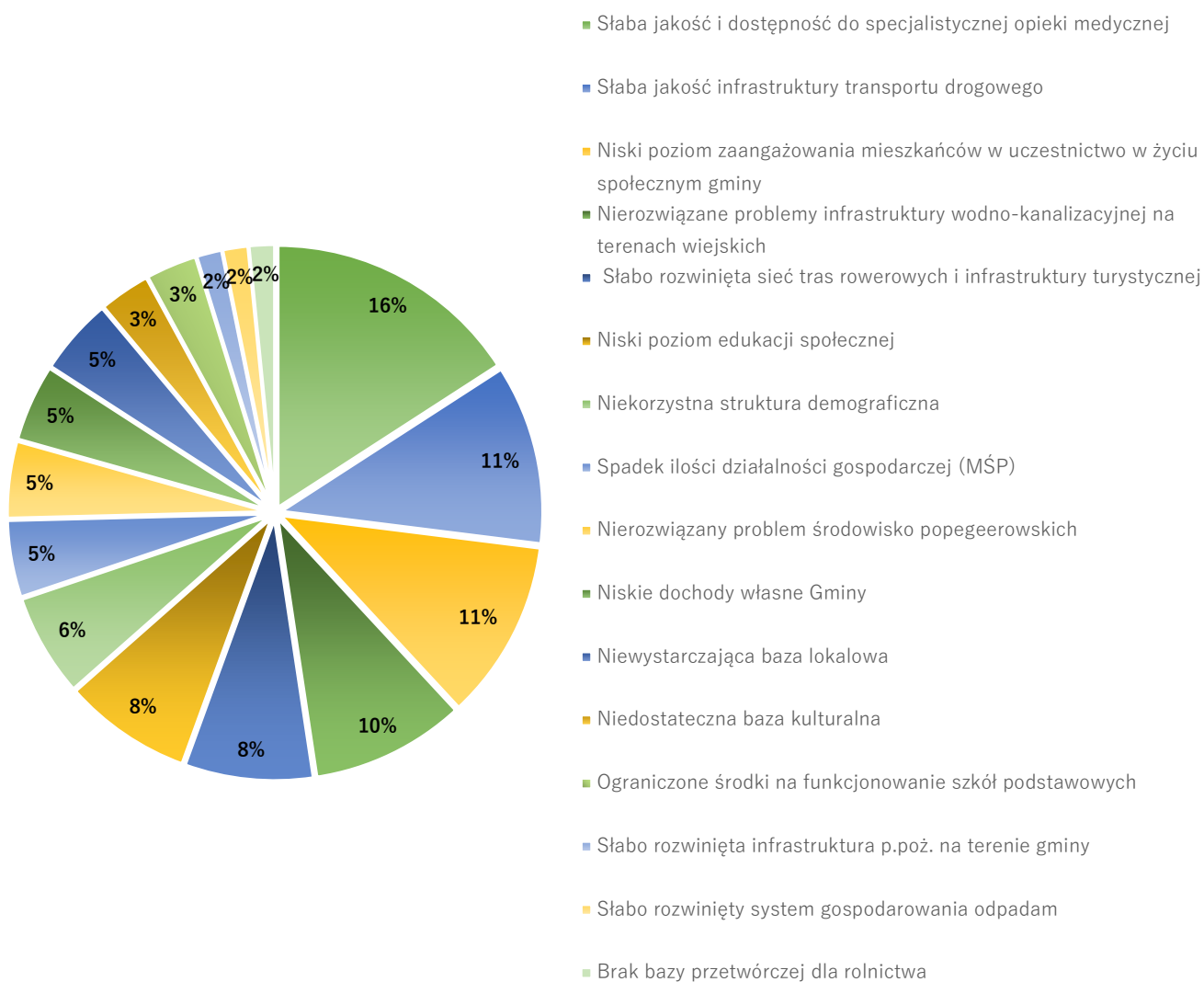
Na poniższych wykresach przedstawiono wyniki ankiet przeprowadzonych w czerwcu 2021 roku pośród członków rady Miejskiej w Łobzie oraz pracowników Urzędu Miejskiego w Łobzie, w tym kierowników poszczególnych wydziałów.

Wykres 9. Analiza SWOT – mocne strony Gminy Łobez



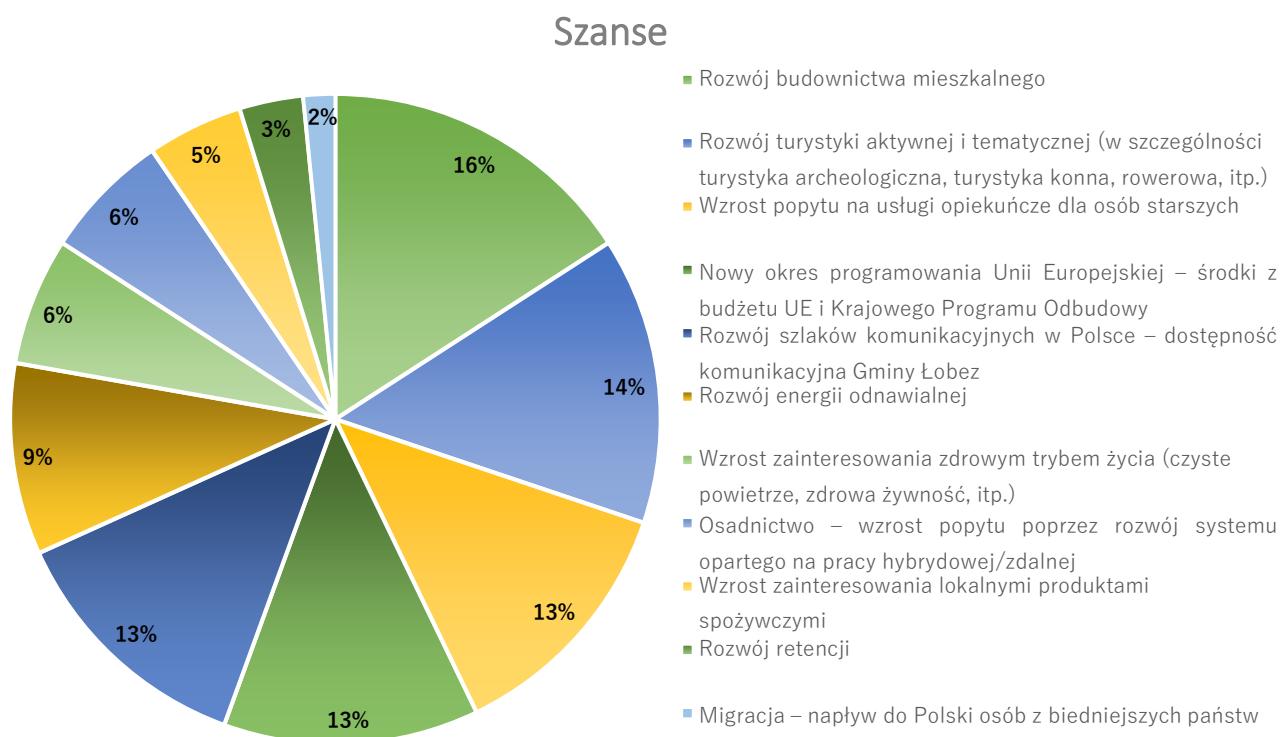
Źródło: opracowanie własne na podstawie przeprowadzonych konsultacji społecznych

Słabe strony



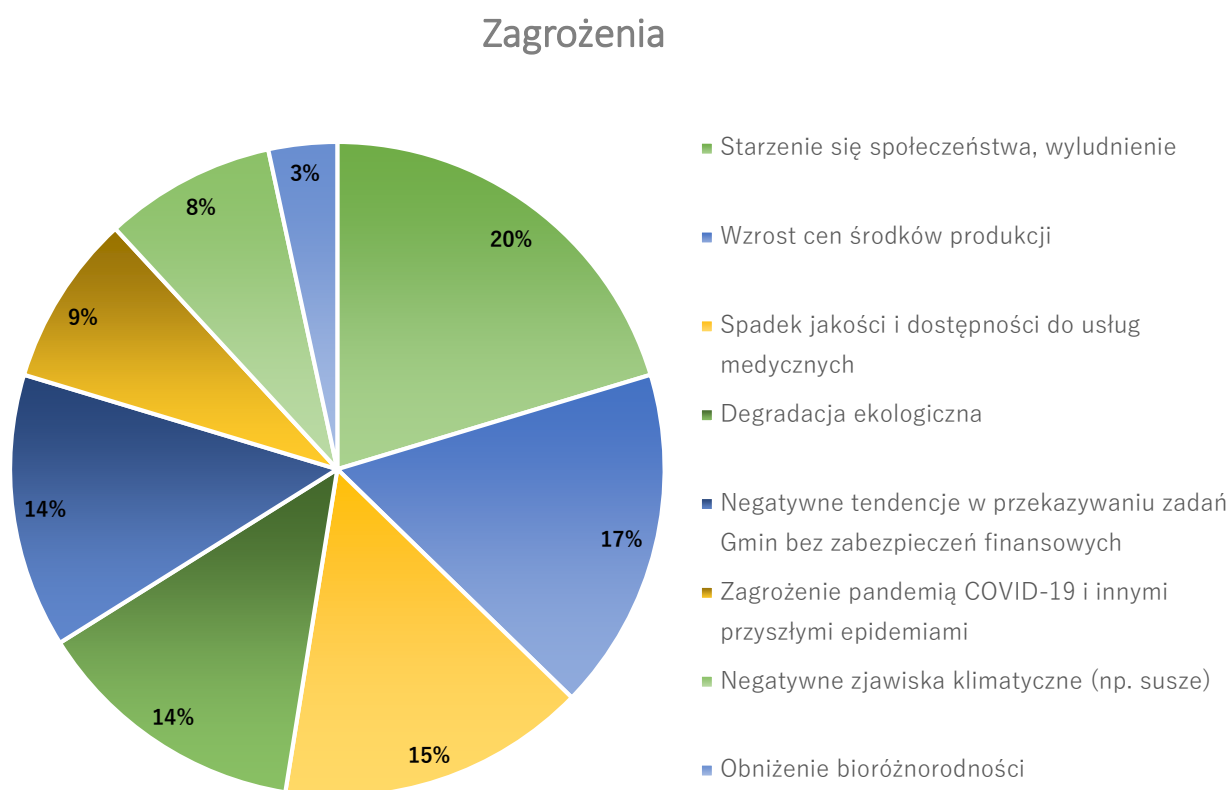
Źródło: opracowanie własne na podstawie przeprowadzonych konsultacji społecznych

Wykres 11. Analiza SWOT – szanse Gminy Łobez



Źródło: opracowanie własne na podstawie przeprowadzonych konsultacji społecznych

Wykres 12. Analiza SWOT – zagrożenia Gminy Łobez



Źródło: opracowanie własne na podstawie przeprowadzonych konsultacji społecznych

3. STRATEGICZNE KIERUNKI ROZWOJU GMINY ŁOBEZ

3.1 MISJA I WIZJA ROZWOJU

W procesie tworzenia i realizacji Strategii, istotna jest misja i wizja rozwoju Gminy. Te dwa elementy obrazują najważniejsze kierunki rozwoju.

Misja koncentruje się na podstawowych wartościach, które przyświecają władzom Gminy i jej mieszkańcom w procesach rozwojowych. Wskazuje również na czynniki uzasadniające przyjęcie określonych wartości jako nadrzędnych.

Natomiast wizja jest obrazem Gminy, który będzie efektem realizacji podejmowanej strategii. Ukazuje Gminę Łobez w perspektywie strategicznej – do 2035 roku, zmienioną poprzez realizację przyjętych działań oraz osiągnięcie zamierzonych przez samorząd celów.

Biorąc pod uwagę przyjęte założenia określono misję oraz wizję Gminy Łobez, które brzmią następująco:

MISJA

Rozwój społeczno-gospodarczy i przestrzenny oraz stworzenie przyjaznych warunków do życia poprzez wykorzystanie potencjału lokalizacyjnego i zasobów środowiskowych Gminy Łobez.

WIZJA

Gmina Łobez, jako miejsce przyjazne dla mieszkańców, inwestorów i turystów, łączące duży potencjał rozwojowy z walorami przyrodniczymi oraz wysoką jakością życia.

3.2 CELE I KIERUNKI STRATEGICZNEGO ROZWOJU GMINY

Na podstawie przeprowadzonych analiz, tj. diagnozy aktualnego stanu Gminy Łobez, jej sytuacji gospodarczej, społecznej i przestrzennej oraz uwarunkowań zewnętrznych i wewnętrznych, określono obszary rozwoju, a następnie wyznaczono główne cele strategiczne. W skład celów wchodzi zarówno działania inwestycyjne jak i miękkie. Ich realizacja w znacznym stopniu przyczyni się do urzeczywistnienia przyjętej misji oraz wizji rozwoju Gminy Łobez. W Strategii przyjęto pięć podstawowych obszarów rozwoju Gminy. Obszarami tymi są:

1. Usługi społeczne;
2. Ochrona środowiska;
3. Gospodarka i infrastruktura;
4. Kultura i rekreacja;
5. Komunikacja i cyfryzacja.

Interdyscyplinarność obszarów ujętych w Strategii Rozwoju Gminy Łobez na lata 2021-2027 z perspektywą do roku 2035 wynika z przenikania się trzech dziedzin: gospodarki, środowiska i społeczeństwa. Dla poszczególnych obszarów wyznaczono priorytetowe zadania (cele strategiczne). Ich identyfikacji dokonano w podziale na cele operacyjne i działania. Cele operacyjne precyzują działania, tworząc tym samym

kompleksową koncepcję rozwoju społeczno-gospodarczego i przestrzennego Gminy Łobez. Wyboru poszczególnych działań dokonano kierując się czynnikami wspierającymi wzrost gospodarczy, rozwój zasobów ludzkich, konkurencyjność oraz zrównoważonego rozwoju, w oparciu o przeprowadzone konsultacje i analizy. Wybór priorytetów został zdeterminowany zapisami dotychczas uchwalonych dokumentów planistycznych Gminy Łobez, jak i wnioskami wynikającymi z analizy SWOT. Rozważania na temat aktualnego stanu Gminy oraz wpływające z nich wnioski dotyczące perspektyw rozwoju, zweryfikowano w aspekcie zgodności z dokumentami o charakterze strategicznym, zarówno polskimi jak i unijnymi.

Wyodrębnione cele Strategii odpowiadają interesom mieszkańców Gminy i jednocześnie stanowią długofalową politykę dla priorytetu jakim jest poprawy jakości życia oraz odzwierciedlają możliwości gospodarowania samorządu terytorialnego.

Poniżej przedstawiono tabelaryczne zestawienie obszarów rozwoju oraz celów i działań Strategii Rozwoju Gminy Łobez.

OBSZAR	USŁUGI SPOŁECZNE
CEL STRATEGICZNY 1.	Podniesienie jakości i dostępności usług społecznych
CEL OPERACYJNY 1.1.	Poprawa dostępności i zapewnienie wysokiej jakości usług opieki zdrowotnej
Planowane działania	
<ul style="list-style-type: none"> ➤ Poprawa dostępności do usług ochrony zdrowia, w tym specjalistycznej opieki medycznej na terenie Gminy Łobez poprzez działania infrastrukturalne i zakup nowoczesnego sprzętu medycznego; ➤ Działania edukacyjne i profilaktyczne mające na celu podnoszenie świadomości na temat zdrowego trybu życia wśród mieszkańców; ➤ Stworzenie ośrodka opieki dla osób starszych i niepełnosprawnych na terenie Gminy. 	
CEL OPERACYJNY 1.2.	Zapewnienie wysokiej jakości edukacji
Planowane działania	
<ul style="list-style-type: none"> ➤ Doposażenie szkół i placówek oświatowych w sprzęt edukacyjno-wychowawczy i pomoce dydaktyczne; ➤ Modernizacja i remont placówek szkolnych na terenie Gminy; ➤ Poprawa jakości infrastruktury świetlic wiejskich oraz placów zabaw; ➤ Rozwój kształcenia zawodowego dla uczniów i nauczycieli z terenu Gminy; ➤ Dostosowanie oferty edukacyjnej i szkoleniowej do zmieniających się potrzeb rynku pracy. 	
CEL OPERACYJNY 1.3.	Podniesienie poziomu bezpieczeństwa publicznego
Planowane działania	
<ul style="list-style-type: none"> ➤ Modernizacja jednostek, doskonalenie kadr oraz doposażenie w nowoczesny sprzęt służb odpowiedzialnych za bezpieczeństwo publiczne, w tym OSP i KPP; ➤ Budowa i modernizacja oświetlenia ulicznego na terenie Gminy; ➤ Rozwój i modernizacja infrastruktury p. pożarowej na terenie Gminy; ➤ Wdrożenie technologii służącej do monitorowania i wczesnego ostrzegania przed zagrożeniami; ➤ Podniesienie bezpieczeństwa w ruchu komunikacyjnym. 	
CEL OPERACYJNY 1.4.	Aktywizacja społeczna i podnoszenie świadomości publicznej mieszkańców
Planowane działania	
<ul style="list-style-type: none"> ➤ Poprawa świadomości ekologicznej mieszkańców Gminy Łobez w zakresie OZE, segregacji odpadów, gospodarki niskoemisyjnej itp.; ➤ Rozwój społeczeństwa obywatelskiego poprzez zwiększenie zaangażowania mieszkańców w życie społeczne Gminy; ➤ Aktywizacja społeczna osób zagrożonych wykluczeniem społecznym (osoby starsze, niepełnosprawne, bezrobotne, itp.); 	

➤ Działania na rzecz rozwiązywania problemów związanych ze środowiskiem popegeerowskim.	
Okres realizacji	2021 – 2035
Przewidywane źródło finansowania	Budżet Gminy, Fundusze Unijne, Fundusze z Budżetu Państwa

OBSZAR	OCHRONA ŚRODOWISKA
CEL STRATEGICZNY 2.	Poprawa stanu środowiska, ochrona zasobów naturalnych i adaptacja do zmian klimatu
CEL OPERACYJNY 2.1.	Poprawa stanu gospodarki wodno-kanalizacyjnej
Planowane działania	
<ul style="list-style-type: none"> ➤ Wdrażanie działań w zakresie rozwiązań związanych z małą retencją; ➤ Rozbudowa i modernizacja infrastruktury wodno-kanalizacyjnej na terenie Gminy, w szczególności na terenach wiejskich; ➤ Działania w zakresie zielono-niebieskiej infrastruktury. 	
CEL OPERACYJNY 2.2.	Rozwój gospodarki niskoemisyjnej
Planowane działania	
<ul style="list-style-type: none"> ➤ Zwiększenie wykorzystywania odnawialnych źródeł energii na terenie Gminy; ➤ Poprawa efektywności energetycznej budynków użyteczności publicznej; ➤ Modernizacja energetyczna budynków mieszkalnych w Gminie; ➤ Redukcja zanieczyszczeń poprzez wymianę systemów ogrzewania na bardziej ekologiczne; ➤ Rozwój sieci gazowej na terenie Gminy. 	
CEL OPERACYJNY 2.3.	Podniesienie jakości środowiska naturalnego
Planowane działania	
<ul style="list-style-type: none"> ➤ Rozwój systemu gospodarowania odpadami, w tym zwiększenie udziału selektywnej zbiórki odpadów; ➤ Wspieranie działań związanych z ochroną różnorodności biologicznej na terenie Gminy; ➤ Poprawa jakości terenów zieleni na obszarze Gminy. 	
CEL OPERACYJNY 2.4.	Wdrożenie działań związanych z adaptacją do zmian klimatu
Planowane działania	
<ul style="list-style-type: none"> ➤ Wspieranie działań na rzecz łagodzenia zjawisk klimatycznych; ➤ Zapobieganie i ochrona przed klęskami żywiołowymi. 	
Okres realizacji	2021 – 2035
Przewidywane źródło finansowania	Budżet Gminy, Fundusze Unijne, Fundusze z Budżetu Państwa

OBSZAR	GOSPODARKA I INFRASTRUKTURA
CEL STRATEGICZNY 3.	Rozwój gospodarczy oparty na zrównoważonym rozwoju
CEL OPERACYJNY 3.1.	Rozwój przedsiębiorczości
Planowane działania	
<ul style="list-style-type: none"> ➤ Promocja terenów inwestycyjnych na terenie Gminy; ➤ Promowanie polityki przyjaznej dla MŚP; ➤ Działania w zakresie doradztwa i aktywizacji zawodowej dla mieszkańców Gminy; ➤ Rozwój i podnoszenie atrakcyjności lokalnych usług; ➤ Działania na rzecz wsparcia prowadzenia działalności gospodarczej, w tym ulgi podatkowe. 	
CEL OPERACYJNY 3.2.	Wspieranie lokalnego rolnictwa
Planowane działania	
<ul style="list-style-type: none"> ➤ Wspieranie potencjału rolnictwa, w tym rolnictwa wieloobszarowego w zakresie lokalnego przetwórstwa, w tym lokalnych produktów spożywczych ➤ Promowanie rolnictwa i upraw ekologicznych. 	
CEL OPERACYJNY 3.3.	Rozwój i poprawa jakości infrastruktury komunikacyjnej
Planowane działania	
<ul style="list-style-type: none"> ➤ Poprawa jakości infrastruktury transportu drogowego; ➤ Budowa i modernizacja sieci tras rowerowych na terenie Gminy; ➤ Rozwój sieci połączeń kolejowych i drogowych na terenie Gminy. 	
CEL OPERACYJNY 3.4.	Poprawa dostępności i jakości zasobów mieszkaniowych i infrastruktury publicznej
Planowane działania	
<ul style="list-style-type: none"> ➤ Rozwój budownictwa mieszkalnego na terenie Gminy; ➤ Poprawa dostępności i jakości gminnego zasobu mieszkaniowego; ➤ Podniesienie atrakcyjności osiedleńczej Gminy; ➤ Kształtowanie oraz aranżacja przyjaznych przestrzeni publicznych; ➤ Zwiększenie dostępności obiektów i przestrzeni użyteczności publicznej dla osób z niepełnosprawnościami i osób starszych. 	
Okres realizacji	2021 – 2035
Przewidywane źródło finansowania	Budżet Gminy, Fundusze Unijne, Fundusze z Budżetu Państwa

OBSZAR	KULTURA I REKREACJA
CEL STRATEGICZNY 4.	Rozwój oferty kulturowo-turystycznej
CEL OPERACYJNY 4.1.	Aktywizacja kulturalna
Planowane działania	
<ul style="list-style-type: none"> ➤ Rozwój gminnej bazy kulturalnej; ➤ Promocja i zachowanie dziedzictwa kulturowego; ➤ Rozszerzenie oferty kulturalno-edukacyjnej dla mieszkańców Gminy (w tym dla osób zagrożonych wykluczeniem); ➤ Działania w zakresie rewitalizacji na terenie Gminy; ➤ Wspieranie działalności Łobeskiego Domu Kultury i Miejskiej Biblioteki Publicznej. 	
CEL OPERACYJNY 4.2.	Rozwój infrastruktury i oferty turystycznej
Planowane działania	
<ul style="list-style-type: none"> ➤ Promocja turystyki aktywnej i tematycznej na terenie Gminy; ➤ Wykorzystanie walorów przyrodniczych i potencjału Gminy do rozbudowy szlaków turystycznych; ➤ Promocja i rozwój agroturystyki na terenie Gminy; ➤ Wdrożenie systemu informacji turystycznej. 	
CEL OPERACYJNY 4.3.	Zapewnienie wysokiej jakości infrastruktury sportowo-rekreacyjnej
Planowane działania	
<ul style="list-style-type: none"> ➤ Modernizacja i rozbudowa obiektów sportowych i rekreacyjnych na terenie Gminy; ➤ Promocja i tworzenie miejsc sprzyjających aktywnemu wypoczynkowi. 	
Okres realizacji	2021 – 2035
Przewidywane źródło finansowania	Budżet Gminy, Fundusze Unijne, Fundusze z Budżetu Państwa

OBSZAR	KOMUNIKACJA I CYFRYZACJA
CEL STRATEGICZNY 5.	Rozwój technologii informacyjno-komunikacyjnych na terenie Gminy Łobez
CEL OPERACYJNY 5.1.	Rozbudowa e-usług publicznych
Planowane działania	
<ul style="list-style-type: none"> ➤ Wdrożenie i rozwój e-usług w zakresie administracji publicznej na terenie Gminy Łobez; ➤ Poprawa jakości i zapewnienie dostępu do nowoczesnych usług publicznych; ➤ Rozwój narzędzi e-komunikacji z mieszkańcami i podmiotami gospodarczymi. 	
CEL OPERACYJNY 5.2.	Tworzenie i rozbudowa infrastruktury telekomunikacyjnej
Planowane działania	
<ul style="list-style-type: none"> ➤ Poprawa dostępności do sieci szerokopasmowego dostępu do Internetu na terenie Gminy; ➤ Modernizacja i doposażenie w sprzęt informatyczny obiektów publicznych; ➤ Promowanie i podnoszenie kompetencji cyfrowych wśród mieszkańców Gminy, w szczególności dla uczniów i pracowników szkół, urzędników i osób zagrożonych wykluczeniem społecznym. 	
CEL OPERACYJNY 5.3	Rozwój współpracy krajowej i zagranicznej
Planowane działania	
<ul style="list-style-type: none"> ➤ Promocja Gminy w kraju i zagranicą; ➤ Wzmocnienie współpracy z samorządami i organizacjami pozarządowymi; ➤ Promocja integracji społeczno-gospodarczej cudzoziemców; ➤ Wspieranie i promocja produktów lokalnych i lokalnych przedsiębiorców na arenie krajowej i zagranicznej. 	
Okres realizacji	2021 – 2035
Przewidywane źródło finansowania	Budżet Gminy, Fundusze Unijne, Fundusze z Budżetu Państwa

W ramach realizacji wyznaczonych w Strategii celów, Gmina Łobez zaplanowała kilka priorytetowych przedsięwzięć i działań strategicznych zlokalizowanych na obszarach najbardziej potrzebujących interwencji. Są to projekty newralgiczne, mające największe znaczenie dla prowadzonej polityki rozwoju Gminy oraz budzące największe zainteresowanie interesariuszy. Do najistotniejszych zadań planowanych do realizacji na terenie Gminy Łobez w okresie obowiązywania niniejszej Strategii należą następujące przedsięwzięcia:

I. Porządkowanie gospodarki wodno-ściekowej w Gminie Łobez.

Inwestycje związane z porządkowaniem gospodarki wodno-ściekowej w Gminie Łobez są kompleksowymi, niezbędnymi przedsięwzięciami zmierzającym do uporządkowania gospodarki wodno-ściekowej w Gminie Łobez. W ramach niniejszego działania zaplanowano realizację następujących zadań:

1. Budowa sieci kanalizacji sanitarnej i przebudowa sieci wodociągowej w ulicach Rolnej i Bema w Łobzie;
2. Budowa sieci kanalizacji sanitarnej, przebudowa kanalizacji ogólnospławnej na sieci kanalizacji deszczowej, wymiana sieci wodociągowej w ul. Ogrodowej w Łobzie;
3. Przebudowa sieci wodociągowej i budowa sieci kanalizacji sanitarnej w ulicy Bocznej w Łobzie;
4. Budowa sieci kanalizacji sanitarnej pomiędzy miejscowościami Bełczna Łobez;
5. Budowa sieci wodociągowej na trasie Prusinowo-Poradz-Bełczna;
6. Budowa sieci wodociągowej i sieci kanalizacji sanitarnej w ulicy Czcibora i sieci wodociągowej pomiędzy ulicami Czcibora Spokojna;
7. Rozbudowa sieci kanalizacji sanitarnej w ulicy Spokojnej w Łobzie;
8. Budowa sieci kanalizacji sanitarnej, przebudowa kanalizacji ogólnospławnej na sieci kanalizacji deszczowej, wymiana sieci wodociągowej w ul. Konopnickiej w Łobzie;
9. Budowa sieci kanalizacji sanitarnej w miejscowości Unimie z przesyłem do Łobza;
10. Budowa sieci kanalizacji sanitarnej w miejscowości Dobieszewo z przesyłem do Unimia;
11. Budowa kanalizacji sanitarnej w miejscowości Poradz;
12. Budowa kanalizacji sanitarnej w miejscowościach Prusinowo i Worowo;
13. Budowa oczyszczalni ścieków i sieci kanalizacji sanitarnej w miejscowościach Zajezerze i Zagórzycze wraz z przebudową sieci wodociągowej.

II. Wykonanie odwiertów studni na ujęciach wody na terenie Gminy Łobez.

W związku z brakiem wody w niektórych ujęciach Gminy Łobez występują znaczne niedobory dla mieszkańców. W celu wyeliminowania tego stanu rzeczy konieczne jest wykonanie nowych odwiertów studni głębinowych w następujących miejscowościach wiejskich Gminy: Karwowo, Zagórzycze, Dobieszewo, Suliszewice, Grabowo, Worowo. Projekt w znaczący sposób poprawi sytuację zdrowotną mieszkańców tych miejscowości.

III. Budowa i przebudowa infrastruktury drogowej w Gminie Łobez.

Działania związane z budową i przebudową infrastruktury drogowej w Gminie Łobez są przedsięwzięciami niezbędnymi do poprawy stanu dróg publicznych w Gminie Łobez. W ramach rozwoju Gminy zaplanowano następujące inwestycje:

1. Budowa kanalizacji deszczowej, nawierzchni dróg i oświetleni ulicznego w ulicach „Osiedla leśnego”: Sosnowej, Brzozowej, Akacyjnej, Cisowej, Lipowej, Węgorzyńskiej;
2. Przebudowa ulicy Wojcelskiej w Łobzie;
3. Przebudowa ulicy Niepodległości w Łobzie od ronda Andersa do Placu 3-go Marca;
4. Wykonanie nawierzchni drogi na działce nr 1 obręb Wysiedle;
5. Wykonanie nawierzchni drogi na działkach nr 776/28 i 798/8 obręb nr 3 m. Łobez ul. Drawska;
6. Wykonanie nawierzchni drogi na działkach nr 454/1 i 116/1 obręb nr 2 m. Łobez ul. Szosa Świdwińska;
7. Budowa Ścieżek rowerowo-turystycznych na terenie Gminy Łobez.

IV. Rozwój infrastruktury społecznej w Gminie Łobez.

1. Budowa świetlicy wiejskiej w miejscowości Grabowo oraz przebudowa świetlic wiejskich w miejscowościach Zagórzycze i Unimie.
2. Budowa Centrum Opiekuńczo-mieszkalnego dla osób starszych.

3. Budowa nowego obiektu Kulturalnego z salą kinowo - widowiskową i orkiestronem przy ul. Niepodległości w Łobzie.
4. Utworzenie Centrum Usług Społecznych w Łobzie.

V. Rewitalizacja przestrzeni publicznej w Gminie Łobez.

1. Rewitalizacja skweru Sybiraków przy ul. Niepodległości;
2. Rewitalizacja parku przy ulicy Bema w Łobzie;
3. Rewitalizacja starej części promenady w Łobzie wraz z wyspą;
4. Zagospodarowanie przestrzeni przyległej do góry „Zielonej”.

VI. Budowa Punktu Selektywnej Zbiórki Odpadów Komunalnych w Łobzie.

VII. Budowa budynków komunalnych na terenie Gminy Łobez.

VIII. Rozbudowa Cmentarza Komunalnego wraz z budową kolumbarium.

IX. Budowa stadionu lekkoatletycznego na terenie Stadionu Miejskiego w Łobzie.

4. STRUKTURA FUNKCJONALNO-PRZESTRZENNA GMINY

4.1 MODEL STRUKTURY FUNKCJONALNO-PRZESTRZENNEJ GMINY

Polityka przestrzenna Gminy Łobez jest nieodzownym elementem polityki rozwoju Gminy, który opiera się na wizji rozwoju oraz tożsamości jednostki, jako ośrodka miejsko-wiejskiego. Określa ona lokalne zasady gospodarowania przestrzenią, oparte na zasadach zrównoważonego rozwoju poprzez właściwe przeznaczenie i użytkowanie terenu dla prawidłowego oraz efektywnego funkcjonowania systemu społecznego, gospodarczego i przestrzennego Gminy. Polityka przestrzenna Gminy wraz z określoną w niej strukturą funkcjonalno-przestrzenną zgodna jest ze Strategią Rozwoju i wyznaczonymi w niej celami strategicznymi i operacyjnymi. Wyznaczone w Strategii cele realizowane będą na terenach funkcjonalno-przestrzennych, które są istotnymi terenami przynależącymi do Gminy, wobec których zaplanowano przeprowadzenie działań wynikających m.in. ze Strategii, z założeniem wykorzystania endogenicznego potencjału jednostki, a także umożliwienia realizacji zadań zgodnych z lokalnymi uwarunkowaniami oraz wyborami strategicznymi.

Rysunek 9. Struktura uwarunkowań i kierunków zagospodarowania przestrzennego Gminy Łobez



Źródło: Studium uwarunkowań i kierunków zagospodarowania przestrzennego gminy Łobez;
<https://www.prawomiejskowe.pl/api/file/GetZipAttachment/357/1178307/preview>

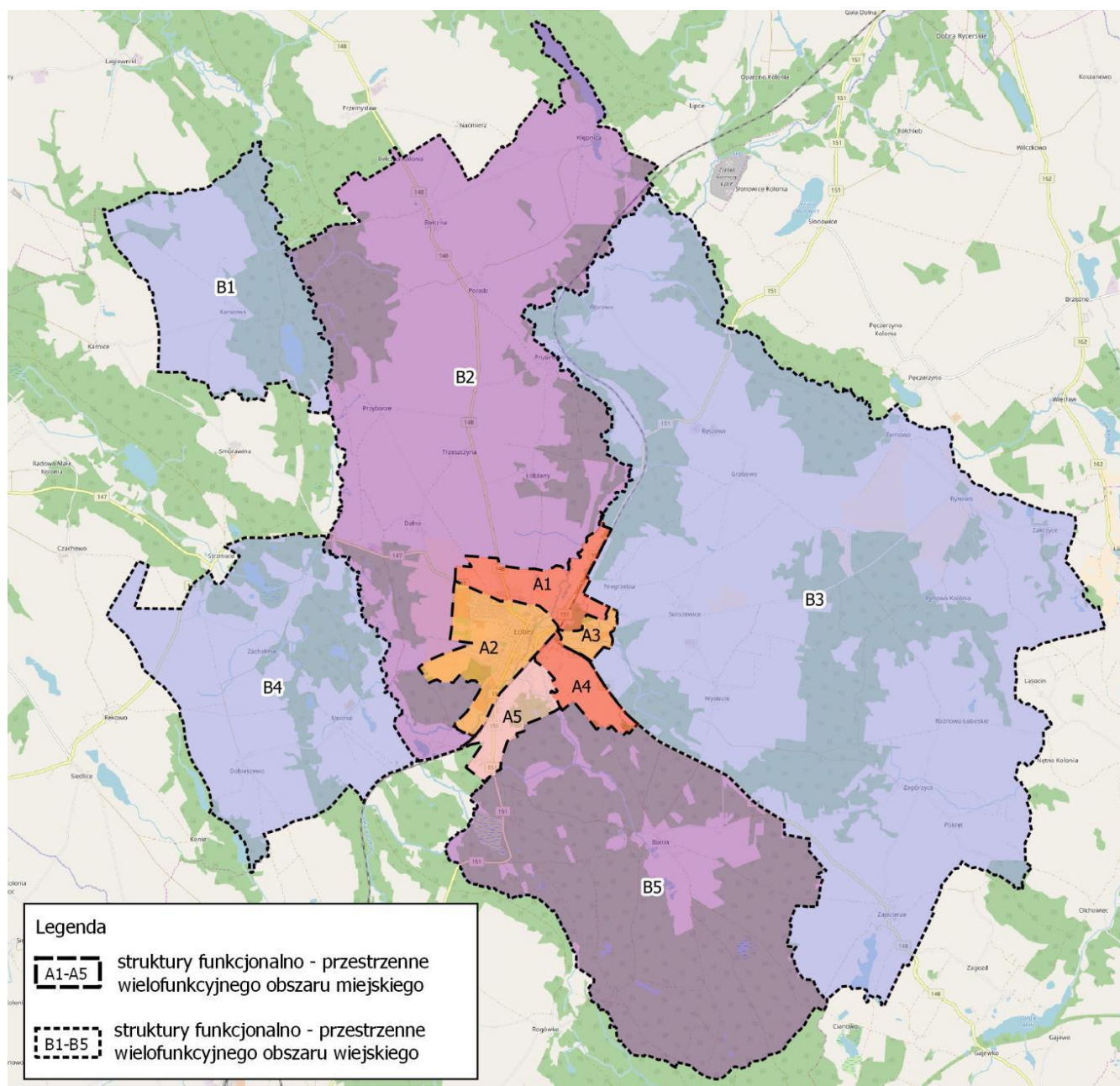
Na terenie Gminy Łobez wyodrębniono dwie struktury funkcjonalno-przestrzenne, które mają za zadanie zobrazować zarówno istniejący stan przestrzenny Gminy, jak i kierunki oraz możliwości przewidywanego rozwoju. Na strukturę funkcjonalno-przestrzenną Gminy Łobez składają się:

- Wielofunkcyjny obszar miejski „A”:
 - Obszar A1 – teren wskazany do dominacji zabudowy produkcyjno – magazynowo – usługowej;
 - Obszar A2 – teren wskazany do dominacji zabudowy mieszkaniowej jedno i wielorodzinnej z usługami towarzyszącymi i zielenią towarzyszącą;
 - Obszar A3 – teren wskazany do dominacji zabudowy mieszkaniowej jednorodzinnej z usługami towarzyszącymi;
 - Obszar A4 – teren wskazany do dominacji zabudowy produkcyjno – magazynowo – usługowej, w tym z usługami handlu zlokalizowanych w obiektach handlowych o powierzchni sprzedaży powyżej 2000 m²;
 - Obszar A5 – teren o funkcji mieszanej wskazany do dominacji zabudowy mieszkaniowej jednorodzinnej z usługami towarzyszącymi oraz produkcyjno – magazynowo – usługowej, w tym usługi handlu zlokalizowanych w obiektach handlowych o powierzchni sprzedaży powyżej 2000 m²;
- Wielofunkcyjny obszar wiejski „B”:
 - Obszar B1 – teren dominacji produkcji rolnej i gospodarki leśnej z zabudową zagrodową i mieszkaniową jednorodziną wraz z usługami;
 - Obszar B2 – teren dominacji produkcji rolnej z gospodarką leśną oraz z zabudową zagrodową i mieszkaniową jednorodziną wraz z usługami;
 - Obszar B3 – teren o dominacji produkcji rolnej i gospodarki leśnej z zabudową zagrodową i mieszkaniową jednorodziną wraz z usługami;
 - Obszar B4 – teren dominacji produkcji rolnej i gospodarki leśnej z zabudową zagrodową i mieszkaniową jednorodziną wraz z usługami;
 - Obszar B5 – teren dominacji gospodarki leśnej z produkcją rolną oraz zabudową zagrodową i mieszkaniową jednorodziną wraz z usługami.

Poprzez wyodrębnienie jednostek funkcjonalno-przestrzennych na terenie Gminy Łobez wyznaczono tereny funkcjonalne o dominujących lub preferowanych funkcjach zagospodarowania. Każdy obszar posiada ustanowione szczegółowe warunki zagospodarowania, odnoszące się przede wszystkim do nowej zabudowy i infrastruktury. Dzięki określeniu zasadniczej funkcji terenu możliwa jest lokalizacja obiektów i urządzeń infrastruktury technicznej, która służyć będzie do zaopatrzenia terenów zabudowy w elektryczność, telekomunikację, gaz, ciepło, wodę, urządzenia odprowadzające ścieki. Ponadto umożliwi to lokalizację dróg czy ulic układu obsługującego, parkingów, zieleni urządzonej, ogólnodostępnych terenów rekreacyjnych oraz innych elementów zagospodarowania terenu, niezbędnych dla prawidłowego funkcjonowania Gminy.

Ustalenia w zakresie kierunków rozwoju struktury funkcjonalno-przestrzennej Gminy Łobez są wynikiem licznych analiz ekonomicznych, środowiskowych oraz społecznych, a także prognoz demograficznych, bilansu terenów przeznaczonych pod zabudowę czy analiz możliwości finansowych Gminy. W ramach ustaleń zachowano również najcenniejsze elementy środowiska przyrodniczego i kulturowego Gminy Łobez.

Rysunek 10. Podział Gminy Łobez na struktury funkcjonalno-przestrzenne



Źródło: Studium uwarunkowań i kierunków zagospodarowania przestrzennego Gminy Łobez;
<https://www.prawomiejskowe.pl/api/file/GetZipxAttachment/357/1178306/preview>

Głównym celem polityki przestrzennej prowadzonej na obszarze Gminy Łobez jest zrównoważony rozwój oparty o unikalne walory przyrodnicze, lokalizacyjne oraz zasoby gospodarcze i ludzkie, który zapewnić ma mieszkańcom poprawę warunków życia.

Podstawowymi kierunkami zmian w strukturze przestrzennej Gminy Łobez, które będą dążyć do jej rozwoju i poprawy warunków społecznych, gospodarczych i przestrzennych, są:

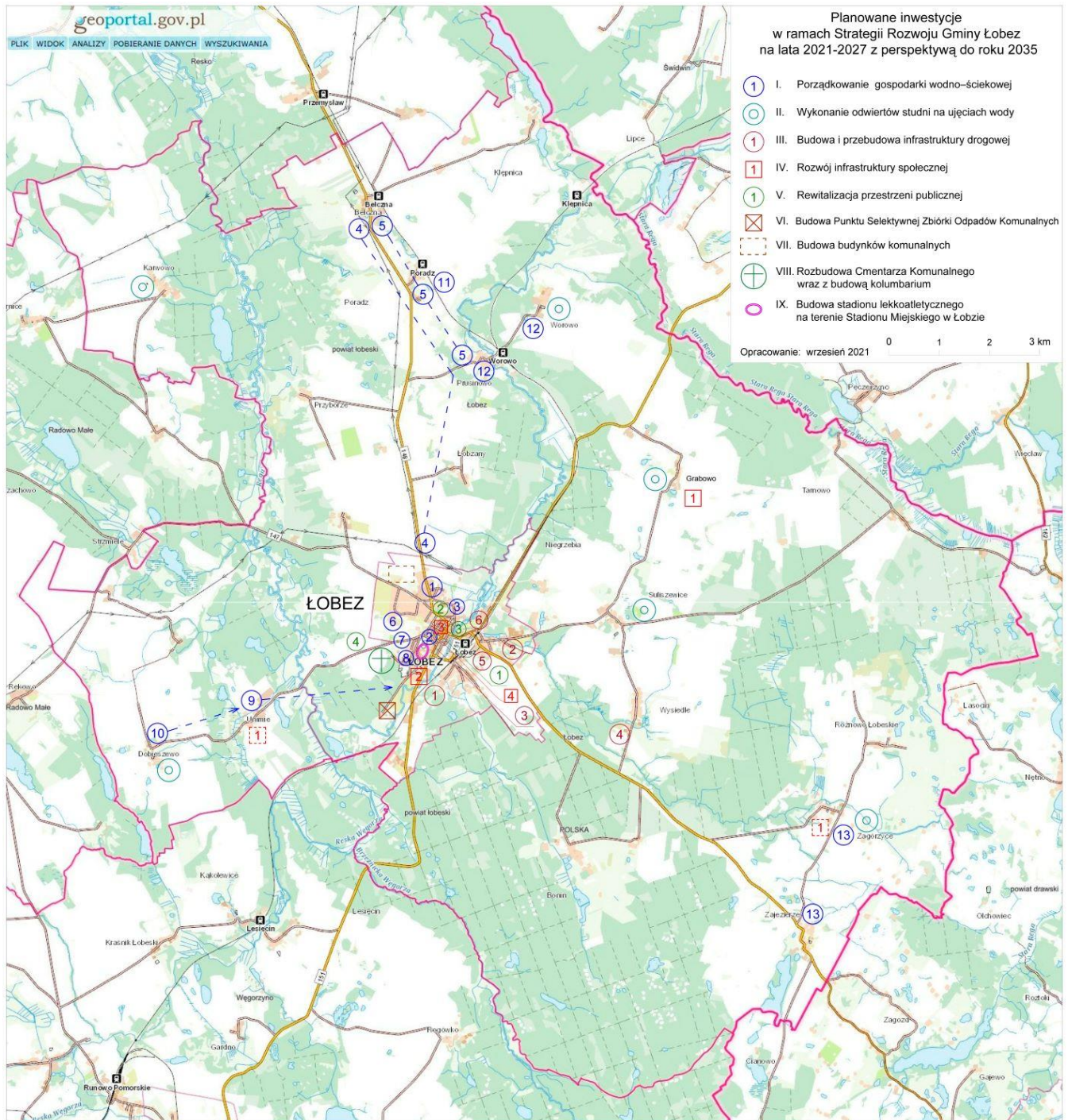
- Rozwój terenów mieszkaniowych na terenie miasta Łobez;
- Rozwój terenów przemysłowo-usługowych na terenie miasta Łobez;
- Rozwój funkcji turystycznych i rekreacyjnych;
- Wyznaczenie obszarów wymagających rewitalizacji;
- Kontynuacja prac nad modernizacją i przebudową układu komunikacyjnego miasta (w tym budowa obwodnicy łączącej drogi wojewódzkie nr 151 i 148 oraz dostosowanie ulic Przemysłowej i Bocznej do przejęcia ruchu w ciągu dróg wojewódzkich nr 147 i 148);

- Modernizacja i rozbudowa sieci infrastruktury technicznej oraz przyłączenie nowych terenów inwestycyjnych;
- Zachowanie, ochrona i poprawa środowiska naturalnego i kulturowego;
- Zachowanie i ochrona terenów użytkowanych rolniczo na terenach wiejskich;
- Zachowanie, ochrona i zwiększenie lesistości obszarów leśnych na terenach wiejskich;
- Rozwój terenów mieszkaniowych i usługowych w ramach istniejących jednostek osadniczych lub na ich obrzeżach;
- Kontynuacja prac nad modernizacją układu komunikacyjnego obejmującego drogi wojewódzkie, powiatowe i gminne zlokalizowane na terenach wiejskich Gminy Łobez.

Przedstawione powyżej kierunki działań wynikają z przyjętego modelu struktury funkcjonalno-przestrzennej oraz przyjętej w Strategii wizji rozwoju, a także ustaleń i rekomendacji dla kluczowych obszarów funkcjonalno-przestrzennych.

W ramach realizacji wyznaczonych w Strategii celów, Gmina Łobez zaplanowała kilka priorytetowych przedsięwzięć i działań strategicznych zlokalizowanych na obszarach najbardziej potrzebujących interwencji. Są to projekty newralgiczne, mające największe znaczenie dla prowadzonej polityki rozwoju Gminy oraz budzące największe zainteresowanie interesariuszy. Na poniższej mapie przedstawiono strategiczne inwestycje dla Gminy Łobez przewidziane do realizacji na przestrzeni najbliższych czternastu lat.

Rysunek 11. Planowane inwestycje w ramach Strategii Rozwoju Gminy Łobez na lata 2021-2027 z perspektywą do roku 2035



Źródło: opracowanie własne

4.2 USTALENIA I REKOMENDACJE W ZAKRESIE KSZTAŁTOWANIA I PROWADZENIA POLITYKI PRZESTRZENNEJ W GMINIE

Polityka przestrzenna Gminy Łobez kształtowana i prowadzona jest w kierunku zrównoważonego rozwoju, która poprzez koncentrację planowanych działań na unikalnych walorach Gminy dąży do ciągłej poprawy warunków życia mieszkańców. Opierając się na głównych założeniach wynikających z przyjętej w Strategii misji i wizji rozwoju Gminy oraz z wyznaczonego modelu struktury funkcjonalno-przestrzennej określono następujące podstawowe działania mające zapewnić progres Gminy Łobez:

- Zachowanie, ochrona i wyeksponowanie obszarów atrakcyjnych pod względem środowiska przyrodniczo-kulturowego, świadczących o tożsamości Gminy i ich lokalnej odrębności;
- Racjonalne wykorzystanie przestrzeni poprzez lokowanie zainwestowania w ramach istniejących, zwartych jednostek osadniczych lub na ich obrzeżach – unikanie rozproszonego zainwestowania;
- Podnoszenie standardu ładu przestrzennego istniejących jednostek osadniczych.

Szczegółowe rekomendacje w zakresie kształtowania i prowadzenia polityki przestrzennej na terenie Gminy Łobez w zakresie zagospodarowania przestrzennego oraz ochrony ładu przestrzennego to przede wszystkim:

- Poprawa warunków mieszkaniowych poprzez rozwój zabudowy mieszkaniowej w tym mieszkalnictwa społecznego i komunalnego;
- Aktywizacja ekonomiczna miasta poprzez przeznaczenie terenów pod zabudowę przemysłowo-usługową, której działalność skierowana jest na rynek ponadlokalny;
- Rozwój usług publicznych w celu wspierania funkcji miejskich i poprawy obsługi ludności;
- Budowa i modernizacja szkolnictwa średniego i zawodowego oraz tworzenie placówek podnoszenia kwalifikacji zawodowych;
- Poprawa dostępności i komplementarności usług poprzez rozwój terenów usługowych, w tym rozwój terenów sportowo-rekreacyjnych oraz handlu wielkopowierzchniowego;
- Poprawa dostępności do ośrodków ponadregionalnych oraz skrócenie czasu połączeń komunikacyjnych miast strefy centralnej, w tym modernizacja dróg wojewódzkich, powiatowych i gminnych;
- Ochrona zabytkowego układu ulic oraz zabudowy i zagospodarowania terenu na zasadach wynikających z przepisów odrębnych;
- Ochrona terenów zieleni parkowej;
- Rozwój zabudowy pensjonatowej, zabudowy rekreacji indywidualnej i usługowej w zakresie zakwaterowania oraz usług towarzyszących w tym infrastruktury wspomagającej rozwój agroturystyki oraz turystyki specjalistycznej i aktywnej, w tym konnej, rowerowej, itp.;
- Podtrzymanie funkcji rolniczej (uprawa gruntów rolnych, hodowla zwierząt, ogrodnictwo);
- Rozwój i tworzenie gospodarstw ekologicznych i gospodarstw realizujących programy rolno-środowiskowe;
- Budowa infrastruktury dróg rowerowych i ciągów pieszych (w szczególności na terenach wiejskich);
- Budowa infrastruktury turystycznej wzdłuż dróg rowerowych, zagospodarowanie użytków zielonych, brzegów rzek oraz jezior na potrzeby turystyki rowerowej i pieszej;
- Uporządkowanie gospodarki wodno-ściekowej oraz gospodarki odpadami;
- Ochrona istniejących i proponowanych form ochrony przyrody, siedlisk przyrodniczych oraz krajobrazu.

Prowadzenie wyżej wskazanych działań będzie odbywać się przy założeniu współpracy z interesariuszami, w szczególności z instytucjami publicznymi, przedsiębiorcami, mieszkańcami Gminy oraz przyszłymi inwestorami.

5. OBSZARY STRATEGICZNEJ INTERWENCJI

5.1 OBSZARY STRATEGICZNEJ INTERWENCJI W STRATEGII ROZWOJU WOJEWÓDZTWA

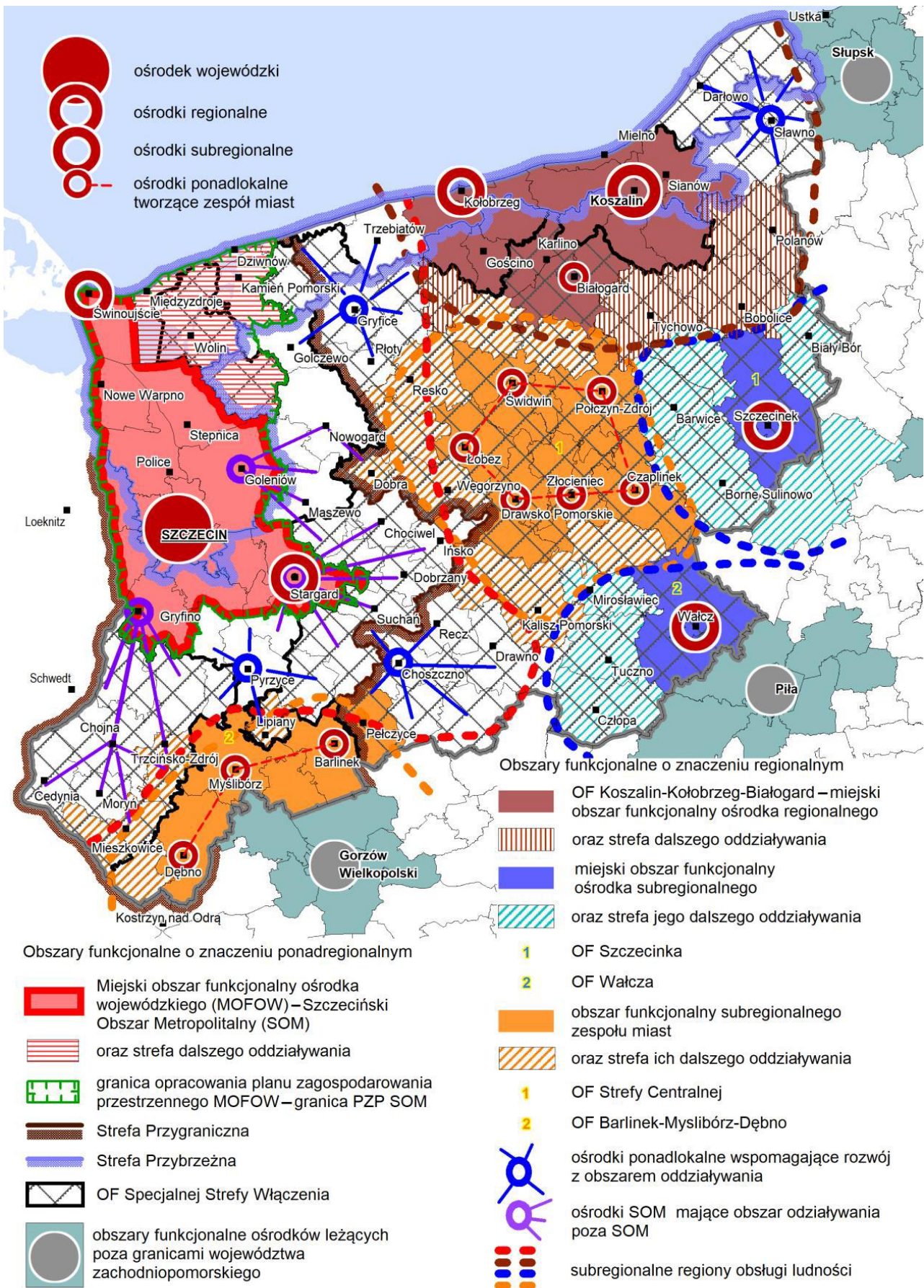
Strategia Rozwoju Województwa Zachodniopomorskiego do roku 2030 określa obszary strategicznej interwencji (dalej: OSI), jako obszary będące przedmiotem koncentracji działań ukierunkowanych terytorialnie, w tym obszary problemowe, na terenie których identyfikowane są szczególne potencjały lub zjawiska niekorzystne dla rozwoju społeczno-gospodarczego tego obszaru i jego ludności.

Programowanie i wdrażanie ukierunkowanego wsparcia OSI realizowane jest w ramach całego Zachodniopomorskiego Modelu Programowania Rozwoju – trójszczeblowego systemu regionalnych dokumentów strategicznych oraz zasad ich wdrażania. Na pierwszy szczebel programowania strategicznego składają się Strategia Rozwoju Województwa Zachodniopomorskiego oraz Plan Zagospodarowania Przestrzennego Województwa Zachodniopomorskiego. Drugi szczebel tworzą sektorowe Polityki Rozwoju oraz Programy Strategiczne, a trzeci szczebel programowania strategicznego stanowią Sektorowe Dokumenty Programowe.

Identyfikacja i delimitacja obszarów strategicznej interwencji na terenie województwa zachodniopomorskiego odbywa się na bazie obszarów funkcjonalnych wskazanych w Planie Zagospodarowania Województwa Zachodniopomorskiego. Polityka terytorialna w stosunku do obszarów strategicznej interwencji województwa zachodniopomorskiego adresowana jest do następujących podstawowych poziomów obszarów funkcjonalnych:

1. Obszary funkcjonalne o znaczeniu ponadregionalnym, do których zaliczono
 - a) Szczeciński Obszar Metropolitalny jako miejski obszar funkcjonalny ośrodka wojewódzkiego, w skład którego wchodzi gminy Stowarzyszenia Szczecińskiego Obszaru Metropolitalnego wraz ze strefą dalszego oddziaływania,
 - b) Obszar Funkcjonalny Strefy Przybrzeżnej jako obszar szczególnego zjawiska w skali makroregionalnej,
 - c) Obszar Funkcjonalny Strefy Przygranicznej jako obszar wymagający restrukturyzacji i rozwoju nowych funkcji przy wsparciu instrumentów właściwych polityce regionalnej,
 - d) Obszar Funkcjonalny Specjalnej Strefy Włączenia jako obszary wiejskie wymagające wsparcia procesów rozwojowych, kumulacji negatywnych zjawisk o charakterze społeczno-gospodarczym oraz konfliktów przestrzennych związanych ze sposobem wykorzystania ich potencjału przyrodniczego i kulturowego.
2. Obszary funkcjonalne o znaczeniu regionalnym, do których przypisano:
 - a) Koszalińsko-Kołobrzesko-Białogardzki Obszar Funkcjonalny (KKB OF) jako miejski obszar funkcjonalny ośrodka regionalnego wraz ze strefą dalszego oddziaływania,
 - b) Obszar Funkcjonalny Szczecinka i Wałcza jako miejskie obszary funkcjonalne ośrodków subregionalnych wraz ze strefą dalszego oddziaływania,
 - c) Obszar Funkcjonalny subregionalnego zespołu miast Strefy Centralnej wraz ze strefą dalszego oddziaływania,
 - d) Obszar Funkcjonalny subregionalnego zespołu miast: Barlinek-Myślibórz-Dębno wraz ze strefą dalszego oddziaływania.

Rysunek 12. Obszary funkcjonalne w województwie zachodniopomorskim



Źródło: Strategia Rozwoju Województwa Zachodniopomorskiego do roku 2030;
<http://bip.rbip.wzp.pl/sites/bip.wzp.pl/files/articles/srwz2030size0.pdf>

Strategia Rozwoju Województwa Zachodniopomorskiego ukierunkowana jest na zintegrowane wsparcie różnych terytoriów. Dokument ten zakłada odchodzenie od myślenia o rozwoju zamkniętym w granicach administracyjnych poszczególnych jednostek samorządu terytorialnego i przechodzenie do rozumienia rozwoju terytorialnego, jako pobudzenia potencjału obszaru delimitowanego jego cechami funkcjonalnymi. Województwo zachodniopomorskie przejawia rozmaite i przenikające się związki funkcjonalne związane z uwarunkowaniami społecznymi, gospodarczymi i przestrzennymi, których rozpoznanie umożliwia wyznaczenie wspólnej wizji działań oraz wypracowanie spójnej ingerencji. W dodatku wyjście poza granice administracyjne powiązane jest ze zharmonizowaniem posunięć różnorodnych podmiotów oraz ich scalenia w pakiet o zakresie odpowiadającym potrzebom rozwojowym danego obszaru.

Do tych obszarów, zaliczany jest również teren Gminy Łobez, który przyporządkowany został do obszaru strategicznej interwencji województwa zachodniopomorskiego – Obszar Funkcjonalny subregionalnego zespołu miast Strefy Centralnej wraz ze strefą dalszego oddziaływania, przynależący do obszarów funkcjonalnych o znaczeniu regionalnym.

Rysunek 13. Lokalizacja Gminy Łobez na tle OSI - Obszar Funkcjonalny subregionalnego zespołu miast



Źródło: Strategia Rozwoju Województwa Zachodniopomorskiego do roku 2030;
<http://bip.rbip.wzp.pl/sites/bip.wzp.pl/files/articles/srwz2030size0.pdf>

Obszar ten charakteryzuje się:

- Stosunkowo równorzędną rolą miast – bez jednego dominującego ośrodka.
- Brakiem dużego miasta, ale znaczącym potencjałem ludnościowym leżących blisko siebie miast i całej strefy centralnej (blisko 140 tys. mieszkańców, z czego ok. 80 tys. w miastach).
- Komplementarnym wyposażeniem miast strefy w usługi.
- Dużym potencjałem krajobrazowy, turystyczny i uzdrowiskowy.
- Znacznym udziałem obszarów chronionych w powierzchni obszaru.
- Słabą dostępnością do głównych miast województwa – Szczecina i Koszalina.
- Niekorzystnym zjawiskiem demograficznym, depopulacją.

- Brakiem większych zakładów przemysłowych i jednocześnie niekorzystnymi uwarunkowaniami dla rozwijania intensywnej gospodarki rolnej.
- Zaniedbaniem i zniszczeniem w tkance urbanistycznej miast, przy wciąż wielu zachowanych wartościowych elementach architektury i urbanistyki.
- Niską aktywnością społeczną i wysokim bezrobociem – szczególnie na obszarach byłych państwowych gospodarstw rolnych.

W ramach kierunku rozwoju dążącego do wykreowania nowego ośrodka wzrostu w centralnej części województwa – Obszar Funkcjonalny subregionalnego zespołu miast Strefy Centralnej (CSF) wyznaczono zadania, których realizacja zlokalizowana będzie na terenie Gminy Łobez bądź obejmie ją swoim obszarem oddziaływania. Do głównych ustaleń umiejscowionych w zasięgu Gminy Łobez należą przede wszystkim:

- o Stworzenie zintegrowanego niskoemisyjnego systemu publicznej komunikacji miejskiej (na obszarze CSF).
- o Budowa zintegrowanego szkolnictwa zawodowego na terenie CSF, dostosowanego do potrzeb lokalnego rynku pracy.
- o Podnoszenie poziomu kształcenia szkół podstawowych.
- o Tworzenie warunków do rozwoju kluczowych sektorów w ramach regionalnej specjalizacji, w tym podnoszenie konkurencyjności gospodarczej strefy centralnej poprzez dostosowanie infrastruktury technicznej SSE w Łobzie do potrzeb inwestorów strategicznych.

Tabela 26. Wykaz planowanych działań w ramach celów i kierunków kształtowania polityki przestrzennej dla obszarów funkcjonalnych województwa zachodniopomorskiego

Cel XI. Wykorzystywanie wspólnego potencjału i integracja miejskich obszarów funkcjonalnych		
Kierunek 2. Wykreowanie nowego ośrodka wzrostu w centralnej części województwa – Obszar Funkcjonalny subregionalnego zespołu miast Strefy Centralnej (CSF)		
Ustalenia	Narzędzia realizacji	Lokalizacja/obszar działania
Budowa obwodnicy m. Węgorzyno w ciągu drogi krajowej nr 20	Zadanie rządowe, planowanie przestrzenne	Miasto Węgorzyno
Rewitalizacja linii kolejowej Nr 210 na odcinku Szczecinek–Runowo Pomorskie	Zadania rządowe, zadania samorządowe, terytorializacja polityki rozwoju	Gminy: Borne Sulinowo, Czaplinek, Drawsko Pomorskie, Szczecinek, Węgorzyno, Złocieniec
Realizacja dróg rowerowych zgodnie z Koncepcją sieci tras rowerowych Pomorza Zachodniego na odcinku Ińsko–Drawsko Pomorskie–Złocieniec–Czaplinek	Zadania samorządowe, terytorializacja polityki rozwoju	Gminy: Ińsko, Drawsko Pomorskie, Złocieniec, Czaplinek
Stworzenie zintegrowanego niskoemisyjnego systemu publicznej komunikacji miejskiej na obszarze CSF	Terytorializacja polityki rozwoju	Cała strefa
Budowa zintegrowanego szkolnictwa zawodowego na terenie CSF, dostosowanego do potrzeb lokalnego rynku pracy	Terytorializacja polityki rozwoju	Powiat świdwiński, drawski, łobeski

Cel XI. Wykorzystywanie wspólnego potencjału i integracja miejskich obszarów funkcjonalnych		
Kierunek 2. Wykreowanie nowego ośrodka wzrostu w centralnej części województwa – Obszar Funkcjonalny subregionalnego zespołu miast Strefy Centralnej (CSF)		
Ustalenia	Narzędzia realizacji	Lokalizacja/obszar działania
Wygenerowanie nowych miejsc opieki nad dziećmi w wieku do lat 3 w gminach Złocieniec i Węgorzyno	Terytorializacja polityki rozwoju	Gminy: Złocieniec, Węgorzyno
Kompleksowy program rozwoju edukacji przedszkolnej	Terytorializacja polityki rozwoju	Powiat drawski, Gmina Resko, Rąbino
Podnoszenie poziomu kształcenia szkół podstawowych	Terytorializacja polityki rozwoju	Powiat drawski, łobeski, Gmina Świdwin, Połczyn-Zdrój
Stworzenie Centrum Popularyzującego Naukę na obszarze CSF w Świdwinie	Terytorializacja polityki rozwoju	Miasto Świdwin
Tworzenie warunków do rozwoju kluczowych sektorów w ramach regionalnej specjalizacji, w tym: <ul style="list-style-type: none"> • uzbrojenie terenów inwestycyjnych przy ul. Pławieńskiej w Czaplinku (SSE) • podnoszenie konkurencyjności gospodarczej strefy centralnej poprzez dostosowanie infrastruktury technicznej SSE w Łobzie do potrzeb inwestorów strategicznych 	Terytorializacja polityki rozwoju	Miasta: Czaplinek, Łobez
Zalecenia	Narzędzia realizacji	Lokalizacja/obszar działania
Planowanie zintegrowane w całym obszarze funkcjonalnym	Planowanie przestrzenne	Centralna Strefa Funkcjonalna
Budowa oferty inwestycyjnej obszaru w oparciu o integrację komplementarnych zasobów i potencjałów	Terytorializacja polityki rozwoju	Centralna Strefa Funkcjonalna
Integracja miast CSF: <ul style="list-style-type: none"> • poprawa dostępności do usług i uelastycznienie rynku pracy • zbliżenie czasowe miast • komplementarna obsługa ludności • lokalizacja usług publicznych • poprawa i integracja funkcjonowania komunikacji zbiorowej 	Terytorializacja polityki rozwoju	Czaplinek, Drawsko Pomorskie, Łobez, Połczyn-Zdrój, Świdwin, Złocieniec
Wzmocnienie zdolności miast i obszarów zurbanizowanych do kreowania zrównoważonego rozwoju, zgodnie z założeniami Krajowej Polityki Miejskiej	Terytorializacja polityki rozwoju	Czaplinek, Drawsko Pomorskie, Łobez, Połczyn-Zdrój, Świdwin, Złocieniec
Lokalizacja uczelni wyższej w strefie centralne	Lobbying	Jedno z miast Centralnej Strefy Funkcjonalnej
Rekomendacje	Adresat	Lokalizacja/obszar działania
Lobbying polityczny na rzecz przenoszenia jednostek wojskowych z centralnej Polski	Rząd RP, MON	CSF

Cel XI. Wykorzystywanie wspólnego potencjału i integracja miejskich obszarów funkcjonalnych		
Kierunek 2. Wykreowanie nowego ośrodka wzrostu w centralnej części województwa – Obszar Funkcjonalny subregionalnego zespołu miast Strefy Centralnej (CSF)		
Ustalenia	Narzędzia realizacji	Lokalizacja/obszar działania
w okolicy poligonu drawskiego, w ramach Programu Rozwoju Sił Zbrojnych RP		

Źródło: Plan Zagospodarowania Przestrzennego Województwa Zachodniopomorskiego Tom II;
http://rbgp.pl/wp-content/uploads/2020/07/zaL_nr_2_XVII_214_20_PZPWZ_TOM_II_KIERUNKI.pdf

Podstawą budowania potencjału wdrożeniowego Strategii Rozwoju Województwa Zachodniopomorskiego w perspektywie do roku 2030 jest wzmocnienie aspektów związanych ze wsparciem obszarów funkcjonalnych. Podjęcie działań w tym aspekcie wiąże się z licznymi korzyściami związanymi ze skoordynowaniem i zintegrowaniem aktywności przez podmioty działające w różnych skalach terytorialnych. Zaplanowane działania mające na celu rozwój Gminy Łobez wpisują się w obszary strategicznej interwencji Strategii Rozwoju Województwa Zachodniopomorskiego, a przede wszystkim są spójne z założeniami oraz określoną w Strategii polityką rozwoju, które dążą do zwiększenia konkurencyjności województwa i umocnienia pozycji regionu.

Niewykonania zakresu

5.2 OBSZARY STRATEGICZNEJ INTERWENCJI W GMINIE ŁOBEZ

Jednymi z głównych obszarów strategicznej interwencji w Gminie Łobez są tereny wyznaczone w Lokalnym Programie Rewitalizacji Gminy Łobez na lata 2017-2023 (Uchwała Nr XXXIII/259/2017 Rady Miejskiej w Łobzie z dnia 31 sierpnia 2017 r.), jako obszar rewitalizacji. W niniejszym dokumencie wyznaczone zostały obszary, w których zidentyfikowano stan kryzysowy spowodowany koncentracją negatywnych zjawisk w strefie społecznej, gospodarczej, przestrzenno-funkcjonalnej, środowiskowej czy technicznej. Tereny zdegradowane, w których zdiagnozowano występowanie uwarunkowań problematycznych podzielono na dwa główne obszary: wiejski oraz miejski, z których następnie wydzielono 12 podobszarów.

Obszar rewitalizacji obejmujący tereny wiejskie składa się z 13 miejscowości zlokalizowanych na terenie Gminy, natomiast obszar rewitalizacji obejmujący tereny miejskie Gminy wyznaczony został w obrębie 27 ulic. Poniżej przedstawiono szczegółowy zakres obszaru rewitalizacji dla Gminy Łobez.

Tabela 27. Zakres obszaru rewitalizacji Gminy Łobez

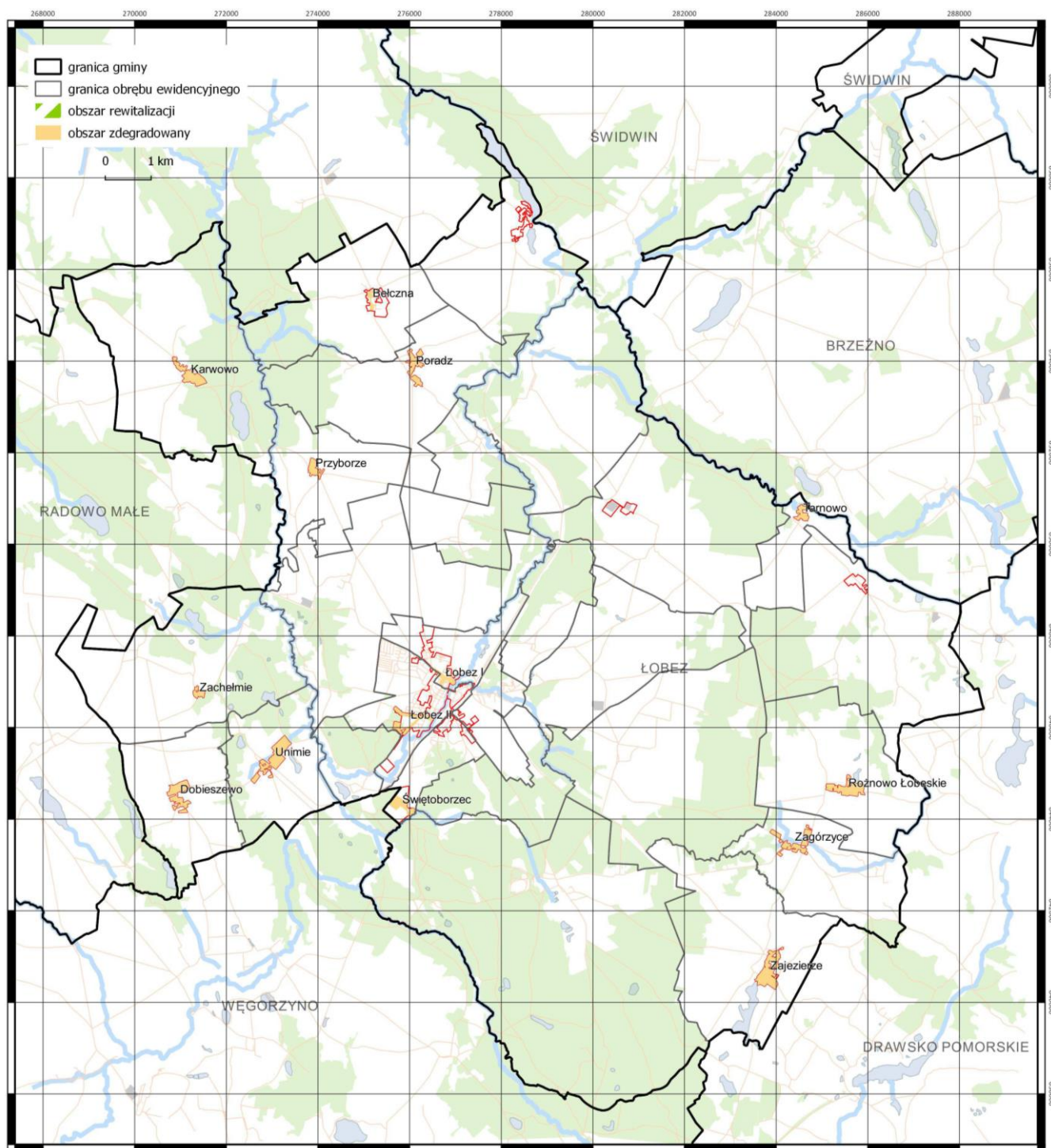
OBSZAR REWITALIZACJI GMINY ŁOBEZ	
	Lokalizacja
Tereny wiejskie	<u>Miejscowości:</u> Byszewo, Dobieszewo, Karwowo, Klępnica, Poradz, Przyborze, Rożnowo Łobeskie, Rynowo, Tarnowo, Unimie, Zachełmie, Zagórzycy, Zajezierze.
Tereny miejskie	<u>Ulice:</u> Bema, Browarna, Budowlana, Kamienna, Kolejowa, Komuny Paryskiej, Kościelna, Kościuszki, Krasickiego, Kraszewskiego, Magazynowa, Mickiewicza, Murarska, Niepodległości, Ogrodowa, Okopowa, Podgórna, Przemysłowa, Przyrzeczna, Rapackiego, Siewna, Słoneczna, Słowackiego, Szkolna, Świętoborzec, Węgorzyńska, Wojska Polskiego.

Źródło: opracowanie własne na podstawie Lokalnego Programu Rewitalizacji Gminy Łobez na lata 2017-2023

Wyznaczone w Lokalnym Planie Rewitalizacji podobszary to:

- a) I podobszar składający się z obszaru miejscowości Bełczna;
- b) II podobszar składający się z obszaru miejscowości Tarnowo;
- c) III podobszar złożony z północnej części miejscowości Łobez;
- d) IV podobszar złożony z południowej części miejscowości Łobez;
- e) V podobszar składający się z miejscowości Poradz;
- f) VI, na który składa się miejscowość Przyborze;
- g) VII podobszar zlokalizowany na terenie miejscowości Rożnowo Łobeskie;
- h) VIII podobszar złożony z miejscowości Unimie;
- i) IX podobszar, który złożony jest z miejscowości Zachełmie;
- j) X podobszar, na który składa się miejscowość Zagórzycze;
- k) XI podobszar składający się z miejscowości Zajezerze;
- l) XII podobszar składający się z miejscowości Rynowo.

Rysunek 14. Obszar Rewitalizacji Gminy Łobez



Źródło: Lokalny Program Rewitalizacji Gminy Łobez na lata 2017-2023;
<https://www.prawomiejskowe.pl/api/file/GetZipAttachment/357/909776/preview>

Na terenach tych wymagane jest podjęcie działań w szczególności związanych z realizacją zadań społecznych oraz infrastrukturalnych. W ramach Lokalnego Programu Rewitalizacji Gminy Łobez na lata 2017-2023 wyznaczono następujące przedsięwzięcia rewitalizacyjne, mające na celu poprawę jakości życia mieszkańców z uwzględnieniem ich potrzeb społecznych, gospodarczych i turystycznych:

1. Centrum aktywności lokalnej Gminy Łobez:

- 1.1. Budowa budynku przystosowanego do prowadzenia zajęć aktywizujących i integrujących społeczność lokalną (z założeniem umiejscowienia w nim siedziby wnioskodawcy) wraz z kompleksowym wyposażeniem pomieszczeń w sprzęt służący do prowadzenia zajęć animacyjnych.

- 1.2. Organizacja cyklicznych działań dla mieszkańców, mających na celu rozwiązywanie różnego rodzaju problemów społecznych oraz aktywizowanie społeczności.
- 1.3. Organizacja działań na rzecz wolontariatu, nawiązywania partnerstw, integracji i rozwoju organizacji pozarządowych, aktywności społecznej, rozwoju przedsiębiorczości społecznej (w tym tworzenia podmiotów ekonomii społecznej), kultywowania tradycji lokalnych oraz na działań rzecz dzieci, młodzieży, seniorów i polityki senioralnej.
- 1.4. Zagospodarowanie przestrzeni wyspy zlokalizowanej przy CAL poprzez adaptację na potrzeby rekreacyjne dla mieszkańców oraz postawienie małej infrastruktury.
- 1.5. Utworzenie Centrum Wolontariatu promującego działalność społeczną.
2. Przywrócenie lokalnych tradycji w stadzie ogierów Świętoborzec:
 - 2.1. Remont zabytkowego strychu stajni, z przekształceniem na pokoje szkoleniowe oraz noclegowe oraz wyodrębnienie części pełniące funkcje społeczne w ramach realizowanego przedsięwzięcia aktywizującego mieszkańców oraz turystów – „Akademia Świętoborzec”.
 - 2.2. Adaptacja pomieszczeń na potrzeby realizowanego przedsięwzięcia edukacyjnego, w zakresie wyposażenia niezbędnego do realizacji szkoleń oraz prowadzenia warsztatów praktycznych umiejętności związanych z powożeniem i hippiką.
 - 2.3. Uporządkowanie oraz zagospodarowanie przestrzeni wokół obiektów wraz z utworzeniem ścieżki historycznej wyposażonej w tablice interaktywne prezentujące historię obiektu oraz tradycje związane z hodowlą koni.
 - 2.4. Prowadzenie cyklicznych zajęć „Akademii Świętoborzec” mających na celu naukę jeździectwa.
 - 2.5. Stworzenie lokalnego symbolu „Konia Kłusaka”, poprzez przygotowanie materiałów promujących atrakcyjność turystyczną Gminy.
3. Zwiększenie potencjału miejsc atrakcyjnych dla mieszkańców Gminy:
 - 3.1. Zagospodarowanie rekreacyjne leśnej polany w parku poprzez utworzenie tematycznych punktów edukacji ekologicznej oraz postawienie obiektów małej architektury.
 - 3.2. Przywrócenie wartości historyczno-społeczno-kulturalnej „Wzgórza Rolanda” poprzez rewaloryzację historycznego założenia oraz wyposażenie w tablice historyczne.
 - 3.3. Wymiana nawierzchni dojazdowej do patelni wraz z postawieniem małej architektury na potrzeby organizacji festynów.
 - 3.4. Stworzenie miejsca festiwalowego w obszarze „starego boiska” poprzez odnowę nawierzchni oraz zagospodarowanie przestrzeni zielonej.
 - 3.5. Modernizacja placu rekreacyjnego przy ulicy Niepodległości służącego do organizacji imprez, festiwali i animacji dla mieszkańców wraz z przebudową sceny służącej do organizacji wydarzeń artystycznych i festiwali.
4. Lokalne Parki Twórczości Społecznej miejscem aktywizacji społeczności:
 - 4.1. Adaptacja terenów parkowych na potrzeby utworzenia miejsc rekreacji oraz przestrzeni umożliwiających prowadzenie zajęć aktywizujących mieszkańców.
 - 4.2. Rewitalizacja zespołu parkowo-pałacowego w celu utworzenia nowych miejsc pracy dla lokalnej społeczności.
 - 4.3. Modernizacja świetlic wiejskich wraz z dostosowaniem na potrzeby utworzenia lokalnych punktów kulinarnych wraz z adaptacją przestrzeni wokół świetlic na cele rekreacyjne.
 - 4.4. Organizacja wydarzenia „Lokalne ogródki” jako miejsca prezentacji hodowanych róż, które są specjalnością regionu.
 - 4.5. Utworzenie spółdzielni socjalnej skupiającej mieszkańców wykluczonych społecznie.
5. Gruszkowa Wioska ważną atrakcją turystyczną Gminy:

- 5.1. Zagospodarowanie zdegradowanej przestrzeni na potrzeby placu biesiadnego wraz z adaptacją powierzchni użytkowej oraz wyposażeniem w małą infrastrukturę rekreacyjną.
- 5.2. Adaptacja przestrzeni poprzez przebudowę drogi na potrzeby skomunikowania zabudowań mieszkańców ze świetlicą, w której będą odbywały się warsztaty kulinarne.
- 5.3. Adaptacja Alei Gruszkowej wraz z jej oczyszczeniem na potrzeby utworzenia zewnętrznej „Galerii Gruszki”.
- 5.4. Stworzenie produktu lokalnego „Gruszka Pastorówka”, poprzez prowadzenie działań promocyjnych oraz wydanie poradników turystycznych.
- 5.5. Prowadzenie cyklicznych działań animacyjnych przeznaczonych dla mieszkańców oraz turystów.
- 5.6. Stworzenie spółdzielni socjalnej, której celem będzie prowadzenie działań aktywizujących poprzez organizowanie wydarzeń dla mieszkańców.
- 5.7. Utworzenie w „Dworku Tradycja” sali wystawowej, w której prezentowane byłyby wyroby z gruszek jako miejsca lokalnej informacji turystycznej.
6. Odnowa miejscowości zagrożonych degradacją przestrzenną:
 - 6.1. Wyposażenie świetlic wiejskich w sprzęt niezbędny do funkcjonowania klubów mieszkańca.
 - 6.2. Organizowanie warsztatów aktywności fizycznej oraz warsztatów zawodowych i kulinarnych.
 - 6.3. Stworzenie spółdzielni socjalnej angażującej zawodowo wykluczonych mieszkańców.
 - 6.4. Odnowa zdegradowanej przestrzeni parkowej wraz z dostosowaniem jej do celów rekreacyjnych.
7. Rozwój sektora ekonomii społecznej na obszarach wiejskich:
 - 7.1. Adaptacja oraz budowa budynków na cele prowadzenia działalności leczniczej, rehabilitacyjnej i fizjoterapeutycznej.
 - 7.2. Budowa budynków pełniących funkcje noclegowe i społeczne, służące reintegracji mieszkańców terenów popegeerowskich.
 - 7.3. Wyposażenie pomieszczeń w sprzęt umożliwiający realizację działań rehabilitacyjnych oraz reintegrujących mieszkańców.
 - 7.4. Organizacja cyklicznych „Dni Zdrowia” dla mieszkańców oraz warsztatów reintegracyjnych.
8. Rozwój sektora ekonomii społecznej na obszarach przemysłowych:
 - 8.1. Modernizacja zdegradowanych obiektów przemysłowych na potrzeby utworzenia Centrum Integracji Społecznej Pasja.
 - 8.2. Wyposażenie w niezbędny sprzęt zrewitalizowanych budynków mających pełnić funkcję pralni, szwalni oraz obsługi ruchu turystycznego.
 - 8.3. Prowadzenie stałych warsztatów reintegracji społecznej i zawodowej dla wykluczonych mieszkańców terenów popegeerowskich.
 - 8.4. Przystosowanie obiektów do potrzeb osób niepełnosprawnych.

Wskazane powyżej przedsięwzięcia są zgodne z misją i wizją rozwoju Gminy Łobez, które zostały zdefiniowane w niniejszej Strategii. Działania zaplanowane w ramach Strategii będą częściowo realizowane na terenach wskazanych jako obszar rewitalizacji Gminy Łobez, a ich zamierzenia będą się nawzajem przenikać i uzupełniać.

6. SPÓJNOŚĆ KIERUNKÓW ROZWOJU GMINY Z INNYMI DOKUMENTAMI STRATEGICZNYMI

6.1 ZGODNOŚĆ Z ZAŁOŻENIAMI PROGRAMOWYMI UNII EUROPEJSKIEJ

Umowa Partnerstwa jest podstawowym dokumentem określającym współpracę Unii Europejskiej z Polską. Dokument ten to uzgodniona z Komisją Europejską strategia wykorzystywania funduszy europejskich w ramach polityk unijnych: polityki spójności i wspólnej polityki rybołówstwa w Polsce w latach 2021-2027. Skierowana jest zarówno do urzędników, jak i beneficjentów, którzy realizują projekty. Określa cele i zakres interwencji, odpowiedzialne instytucje za zarządzanie funduszami, programy oraz ich finansowanie. Umowa Partnerstwa zwraca uwagę na różnice w rozwoju poszczególnych województw, a w ich granicach na zróżnicowanie między subregionami. Głównymi celami polityki spójności, które zostały wyznaczone w Umowie Partnerstwa są:

- Cel 1: Bardziej konkurencyjna i inteligentna Europa dzięki promowaniu innowacyjnej i inteligentnej transformacji gospodarczej.
- Cel 2: Bardziej przyjazna dla środowiska niskoemisyjna Europa.
- Cel 3: Lepiej połączona Europa.
- Cel 4: Europa o silniejszym wymiarze społecznym.
- Cel 5: Europa bliżej obywateli.
- Cel 6: Umożliwienie regionom i obywatelom łagodzenia społecznych, gospodarczych i środowiskowych skutków w kierunku gospodarki neutralnej dla klimatu.

Możliwości wynikające z implementacji Umowy Partnerstwa 2021-2027 posłużą dogłębnej, wielotorowej, strategicznej transformacji gospodarki, której podmiotem będą zarówno polska rodzina (w tym nie tylko jej bezpieczeństwo bytowe, ale również kwalifikacje zawodowe i potencjał rozwojowy jej członków), jak i bazujące na nowoczesnych czynnikach konkurencyjności polskie przedsiębiorstwa. Polityka rozwoju zawarta w Umowie Partnerstwa wskazuje konieczność zwiększenia inwestowania w obszary słabsze gospodarczo, a w szczególności tereny zmarginalizowane oraz miasta średniej wielkości, które tracą funkcje społeczno-gospodarcze. Na obszarach tych, wspierane będą działania na rzecz poprawy jakości codziennego życia oraz oferowania atrakcyjnych warunków prowadzenia działalności gospodarczej.

Tabela 28. Zgodność Strategii Rozwoju Gminy Łobez z założeniami programowymi Unii Europejskiej na przykładzie Umowy Partnerstwa

Obszar	Cel strategiczny	Zgodność z Umową Partnerstwa
Usługi społeczne	Podniesienie jakości i dostępności usług społecznych	Zgodność z celem polityki: <ul style="list-style-type: none">• Cel 4. Europa o silniejszym wymiarze społecznym• Cel 6. Umożliwienie regionom i obywatelom łagodzenia społecznych, gospodarczych i środowiskowych skutków w kierunku gospodarki neutralnej dla klimatu.

Obszar	Cel strategiczny	Zgodność z Umową Partnerstwa
Ochrona środowiska	Poprawa stanu środowiska, ochrona zasobów naturalnych i adaptacja do zmian klimatu	Zgodność z celem polityki: <ul style="list-style-type: none"> • Cel 2. Bardziej przyjazna dla środowiska niskoemisyjna Europa • Cel 6. Umożliwienie regionom i obywatelom łagodzenia społecznych, gospodarczych i środowiskowych skutków w kierunku gospodarki neutralnej dla klimatu.
Gospodarka i infrastruktura	Rozwój gospodarczy oparty na zrównoważonym rozwoju	Zgodność z celami polityki: <ul style="list-style-type: none"> • Cel 1. Bardziej inteligentna Europa • Cel 3. Lepiej połączona Europa • Cel 4. Europa o silniejszym wymiarze społecznym • Cel 6. Umożliwienie regionom i obywatelom łagodzenia społecznych, gospodarczych i środowiskowych skutków w kierunku gospodarki neutralnej dla klimatu.
Kultura i rekreacja	Rozwój oferty kulturowo-turystycznej	Zgodność z celami polityki: <ul style="list-style-type: none"> • Cel 2. Bardziej przyjazna dla środowiska niskoemisyjna Europa • Cel 4. Europa o silniejszym wymiarze społecznym
Komunikacja i cyfryzacja	Rozwój technologii informacyjno-komunikacyjnych	Zgodność z celami polityki : <ul style="list-style-type: none"> • Cel 1. Bardziej inteligentna Europa • Cel 3. Lepiej połączona Europa • Cel 5. Europa bliżej obywateli

Źródło: Opracowanie własne

6.2 POZIOM KRAJOWY

Krajowa Strategia Rozwoju Regionalnego 2030 (dalej: KSRR 2030) jest podstawowym dokumentem strategicznym polityki regionalnej państwa, w którym określono wspólne wartości, zasady współpracy rządu i samorządów oraz partnerów społeczno-gospodarczych na rzecz rozwoju kraju i województw. Strategia określa systemowe ramy prowadzenia polityki regionalnej, zarówno wewnątrzregionalnie jak i przez rząd w stosunku do regionów. Głównym celem niniejszego dokumentu jest *efektywne wykorzystanie endogenicznych potencjałów terytoriów i ich specjalizacji dla osiągnięcia zrównoważonego rozwoju kraju, co tworzyć będzie warunki do wzrostu dochodów mieszkańców Polski przy jednoczesnym osiągnięciu spójności w wymiarze społecznym, gospodarczym, środowiskowym i przestrzennym*. Realizacja tego celu opierać się będzie na trzech celach szczegółowych:

- Cel 1. Zwiększenie spójności rozwoju kraju w wymiarze społecznym, gospodarczym, środowiskowym i przestrzennym;
- Cel 2. Wzmacnianie regionalnych przewag konkurencyjnych;
- Cel 3. Podniesienie jakości zarządzania i wdrażania polityk ukierunkowanych terytorialnie.

Krajowa Strategia Rozwoju Regionalnego 2030 określa regiony jako podstawowy punkt odniesienia polityki regionalnej. Polskie regiony są zróżnicowane, zarówno pod względem posiadanych potencjałów, barier jak i wyzwań, jakie przed nimi stoją. Różnorodność ta oznacza odpowiednio dopasowaną interwencję publiczną, której zestaw uzależniony jest od kapitału terytorialnego każdego regionu indywidualnie. Wyzwaniem dla regionów jest optymalne wykorzystanie własnego potencjału rozwojowego w celu zwiększenia konkurencyjności gospodarki i zapewnienia warunków dla trwałego i zrównoważonego rozwoju.

Polityka regionalna wspiera rozwój wszystkich polskich regionów i dostarcza narzędzi służących wykorzystaniu i wzmocnieniu regionalnych potencjałów rozwojowych. Kluczowa jest koncentracja polityki rozwoju na czynnikach rozwojowych, które pozwalają na osiągnięcie przewagi komparatywnej regionów w przyszłości. Służyć temu będą horyzontalne działania mające na celu, m.in. pobudzanie przedsiębiorczości i innowacyjności, wzmocnienie regionalnych systemów inwestycji, wykorzystanie regionalnych inteligentnych specjalizacji i wykwalifikowanego kapitału ludzkiego. KSRR 2030 zakłada, że polityka regionalna będzie w większym niż dotychczas stopniu integrować działania realizowane sektorowo, wiążąc na poziomie regionalnym różnego rodzaju przedsięwzięcia zintegrowane ze sobą pakiety, dostosowane do potrzeb danego terytorium.

Jednymi z najistotniejszych aspektów działań wyznaczonych w Krajowej Strategii mających dążyć do zapewnienia osiągnięcia wyznaczonych celów rozwojowych, jest podjęcie działań na rzecz obszarów:

- o największych aglomeracji;
- o średnich miast tracącymi funkcje społeczno-gospodarcze;
- o małych miast powiązanych funkcjonalnie z obszarami wiejskimi;
- o wiejskich znajdujących się w strefie oddziaływania dużych ośrodków miejskich;
- o zagrożonych trwałą marginalizacją, w tym obszarów wiejskich położonych peryferyjnie.

Zacieśnianie współpracy pomiędzy jednostkami samorządów terytorialnych, w tym miast z sąsiadującymi z nimi gminami, zwiększy dynamikę rozwoju gospodarki lokalnej i regionalnej, m.in. dzięki łączeniu zasobów i współfinansowaniu usług. Dzięki temu obniżone zostaną koszty stałe funkcjonowania mniej zaludnionych, bądź peryferyjnych obszarów. Rodzaj, zakres i wymiar interwencji dedykowanej w poszczególnych przypadkach zależą będzie bezpośrednio od potrzeb i potencjałów terytorialnych. Istotnym elementem jest także rozwój największych aglomeracji oraz miast średnich i małych, jako organizmów, które wzajemnie się uzupełniają, tworząc sieć powiązań funkcjonalnych między sobą oraz z otaczającymi obszarami wiejskimi. Ponadto, jednym z kluczowych komponentów jest wzmocnienie roli miast w rozwoju regionów. Jakość oraz trwałość stosunków pomiędzy miastami, różnorodności obszarów współpracy sektora publicznego z prywatnym i społecznym wpływają w znacznym stopniu na sprawne funkcjonowanie mechanizmu zapobiegawczego wzrastaniu dysproporcji terytorialnych.

Strategia Rozwoju Gminy Łobez na lata 2021-2027 z perspektywą do roku 2035 poprzez wykonanie zaplanowanych działań rozwojowych, realizować będzie cele strategiczne wyznaczone w Krajowej Strategii Rozwoju Regionalnego 2030.

Strategia na rzecz Odpowiedzialnego Rozwoju do roku 2020, z perspektywą do 2030 r. (dalej: SOR) jest kluczowym dokumentem państwa polskiego w obszarze średnio- i długofalowej polityki gospodarczej, który stanowi podstawę do zmian w systemie zarządzania rozwojem, w tym obowiązujących dokumentów

strategicznych. Zawarte są w również rekomendacje dla polityk publicznych. Strategia na Rzecz Odpowiedzialnego Rozwoju określa podstawowe uwarunkowania, cele i kierunki rozwoju kraju w wymiarze społecznym, gospodarczym, regionalnym i przestrzennym w perspektywie roku 2020 i 2030. Ponadto, dokument ten przedstawia nowy model rozwoju tj. rozwój odpowiedzialny oraz społecznie i terytorialnie zrównoważony, który jest oparty na indywidualnym potencjale terytorialnym, inwestycjach, innowacjach, rozwoju, eksporcie oraz wysoko przetworzonych produktach. SOR zakłada również odchodzenie od dotychczasowego wspierania wszystkich sektorów i branż, na rzecz wspierania sektorów strategicznych, mogących stać się motorami polskiej gospodarki. Jednym z głównych wyzwań nowego modelu rozwoju jest przebudowanie modelu gospodarczego w taki sposób, by służył całemu społeczeństwu.

Głównym celem Strategii jest *tworzenie warunków dla wzrostu dochodów mieszkańców Polski przy jednoczesnym wzroście spójności w wymiarze społecznym, ekonomicznym, środowiskowym i terytorialnym*.

W niniejszym dokumencie wyznaczone zostały również następujące cele szczegółowe:

1. Trwały wzrost gospodarczy oparty coraz silniej o wiedzę, dane i doskonałość organizacyjną.
2. Rozwój społeczny wrażliwy i terytorialnie zrównoważony.
3. Skuteczne państwo i instytucje służące wzrostowi oraz włączeniu społecznemu i gospodarczemu.

Jednym z podstawowym zamierzeń SOR są zmiany struktury gospodarki na rzecz uczynienia jej bardziej innowacyjną, efektywnie wykorzystując przy tym zasoby kapitału ludzkiego oraz rzeczowego. Zwiększenie odpowiedzialności instytucji państwa za kształtowanie procesów gospodarczych, społecznych i terytorialnych jest kolejnym zamierzeniem Strategii.

Krajowy Plan Odbudowy i Zwiększenia Odporności (dalej: KPO) jest dokumentem programowym określającym cele związane z odbudową i tworzeniem odporności społeczno-gospodarczej Polski po kryzysie wywołanym pandemią COVID-19 oraz służące ich realizacji reformy strukturalne i inwestycje. Horyzont czasowy realizacji dokumentu zamyka się z końcem sierpnia 2026 r.

Krajowy Plan Odbudowy służy promowaniu spójności gospodarczej, społecznej i terytorialnej poprzez zwiększenie odporności, gotowości na wypadek sytuacji kryzysowych, zdolności dostosowawczych i potencjału wzrostu gospodarczego, łagodzeniu społecznych i gospodarczych skutków kryzysu, w szczególności dla kobiet, wspieraniu zielonej transformacji, przyczynianiu się do realizacji unijnych celów w zakresie klimatu oraz transformacji cyfrowej. KPO koncentruje swoje działania na 6 europejskich filarach odpowiedzi na kryzys i budowy odporności:

1. Zielona transformacja;
2. Transformacja cyfrowa;
3. Inteligentny i trwały wzrost sprzyjający włączeniu społecznemu;
4. Spójność społeczna i terytorialna;
5. Opieka zdrowotna oraz odporność gospodarcza, społeczna i instytucjonalna;
6. Polityki na rzecz następnego pokolenia, tj. edukacja i umiejętności.

Celem strategicznym KPO jest odbudowa potencjału rozwojowego gospodarki utraconego w wyniku pandemii oraz wsparcie budowy trwałej konkurencyjności gospodarki i wzrost poziomu życia społeczeństwa w dłuższym horyzoncie czasowym, co będzie odbywać się w szczególności poprzez przyspieszenie rozwoju niskoemisyjnej

gospodarki o obiegu zamkniętym, która w sposób odpowiedzialny wykorzystuje zasoby środowiska, a także rozwój oparty na wykorzystaniu rozwiązań cyfrowych. Wyznaczone w dokumencie cele szczegółowe, mają stymulować inwestycje, wzrost gospodarczy i zatrudnienie, a w dłuższym okresie przyczynią się do zapewnienia zrównoważonego rozwoju w jego trzech podstawowych wymiarach: gospodarczym, społecznym i środowiskowym. Cele szczegółowe Krajowego Planu Odbudowy to:

- Jakościowy, innowacyjny rozwój gospodarki prowadzący do zwiększenia jej produktywności, uwzględniający transformację cyfrową kraju i społeczeństwa.
- Zielona transformacja gospodarki oraz rozwój zielonej, inteligentnej mobilności.
- Wzrost kapitału społecznego i jakości życia, w szczególności poprzez zapewnienie poprawy stanu zdrowia obywateli oraz wyższej jakości edukacji i umiejętności dostosowanych do potrzeb nowoczesnej gospodarki.

Wzmacnianie spójności społecznej i terytorialnej kraju jest celem horyzontalnym KPO. Do osiągnięcia wyznaczonych celów przyczyni się realizacja działań oraz komponentów, stanowiących obszary koncentracji reform i inwestycji:

- A. Odporność i konkurencyjność gospodarki;
- B. Zielona energia i zmniejszenie energochłonności;
- C. Transformacja cyfrowa;
- D. Efektywność, dostępność i jakość systemu ochrony zdrowia;
- E. Zielona, inteligentna mobilność.

Osiągnięciu celu horyzontalnego służyć będą działania w ramach wszystkich pięciu komponentów Krajowego Planu Odbudowy i Zwiększenia Odporności:

- w komponencie A (odporność i konkurencyjność gospodarki) – dotyczące reformy procesu budżetowego, edukacji, umiejętności i zatrudnienia oraz wsparcia przedsiębiorstw, w szczególności MŚP oraz transformacja i wzmocnienie odporności podmiotów w łańcuchu żywnościowym, poprawy jakości stanowienia prawa;
- w komponencie B (zielona energia i zmniejszenie energochłonności) – dotyczące zielonej transformacji miast na rzecz dostarczania im bodźców rozwojowych, poprawy bezpieczeństwa ekologicznego, wzmocnienia odporności obszarów wiejskich na kryzysy, w tym w zakresie retencji i gospodarki wodno-ściekowej;
- w komponencie C (transformacja cyfrowa) – dotyczące rozwoju infrastruktury sieciowej (likwidacja białych plam w dostępie do Internetu szerokopasmowego, rozwój technologii 5G), rozwoju infrastruktury krytycznej (uspójnienie standardów w zakresie bezpieczeństwa publicznego), zwiększania dostępności cyfrowych usług publicznych, podnoszenia kompetencji cyfrowych społeczeństwa oraz inwestycje związane z cyfrową szkołą;
- w komponencie D (efektywność, dostępność i jakość systemu ochrony zdrowia) – dotyczące modernizacji infrastruktury podmiotów leczniczych oraz szerszego wykorzystania rozwiązań cyfrowych, sprzyjające zwiększeniu dostępności i jakości świadczeń zdrowotnych bez względu na miejsce zamieszkania;

- o w komponencie E (zielona, inteligentna mobilność) – zwiększania zrównoważonego dostępu do nisko- i zeroemisyjnego transportu, w szczególności poprzez zapewnienie odpowiedniej jakości usług zbiorowych przewozów.

Koncepcja Przestrzennego Zagospodarowania Kraju 2030 (dalej: KPZK 2030) to dokument strategiczny przedstawiający wizję zagospodarowania przestrzennego kraju w perspektywie do roku 2030 oraz określa cele i kierunki polityki przestrzennej wraz z planem działań o charakterze prawnym i instytucjonalnym niezbędnym dla jej realizacji. Wskazuje także zasady i sposób koordynacji publicznych polityk rozwojowych mających istotny wpływ terytorialny. KPZK 2030 łączy elementy przestrzennego zagospodarowania z czynnikami rozwoju społeczno-gospodarczego.

Jednym z głównych założeń KPZK 2030 jest przyspieszenie rozwoju i modernizacji Polski poprzez znaczne zwiększenie procesów inwestycyjnych w zakresie infrastruktury (m.in. dzięki środkom z UE), podniesienie konkurencyjności gospodarki, przy wykorzystaniu potencjału intelektualnego i społecznego oraz zmiana modelu życia i konsumpcji (zwiększenie dochodów, zmniejszenie jednostkowego zapotrzebowania na energię, troska o środowisk).

Cele wyznaczone w Koncepcji Przestrzennego Zagospodarowania Kraju 2030 odnoszą się do elementów struktury przestrzennej kraju, są ze sobą ściśle powiązane i dopełniają się wzajemnie:

- Cel 1. Podwyższenie konkurencyjności głównych ośrodków miejskich Polski w przestrzeni europejskiej poprzez ich integrację funkcjonalną przy zachowaniu policentrycznej struktury systemu osadniczego sprzyjającej spójności.
- Cel 2. Poprawa spójności wewnętrznej kraju poprzez promowanie integracji funkcjonalnej, tworzenie warunków dla rozprzestrzeniania się czynników rozwoju oraz wykorzystanie potencjału wewnętrznego wszystkich terytoriów.
- Cel 3. Poprawa dostępności terytorialnej kraju w różnych skalach przestrzennych poprzez rozwijanie infrastruktury transportowej i telekomunikacyjnej.
- Cel 4. Kształtowanie struktur przestrzennych wspierających osiągnięcie i utrzymanie wysokiej jakości środowiska przyrodniczego i walorów krajobrazowych Polski.
- Cel 5. Zwiększenie odporności struktury przestrzennej na zagrożenia naturalne i utraty bezpieczeństwa energetycznego oraz kształtowanie struktur przestrzennych wspierających zdolności obronne państwa.
- Cel 6. Przywrócenie i utrwalenie ładu przestrzennego.

Jak wskazano w KPZK obszar województwa zachodniopomorskiego charakteryzuje się przeciętnymi współczynnikami rozwoju społeczno-gospodarczego w skali kraju. Niska dostępność przestrzenna do głównych ośrodków wzrostu położonych w centralnej Polsce i niewystarczająca na tle kraju dostępność do podstawowych usług publicznych i usług wyższego rzędu, a także nadal występujące wyspowo problemy społeczne (bieda, wykluczenie społeczne, patologie) powodują, że znaczne obszary Polski Zachodniej, w tym ziemi łobeskiej charakteryzują rosnąca depopulacja, bezrobocie strukturalne, niski poziom aktywności gospodarczej i inwestycyjnej. Koncepcje zawarte w Strategii Rozwoju Gminy Łobez na lata 2021-2027 są zbieżne z wyzwaniem określonymi w KPZK 2030 i przyczynią się do rozwiązania problemów społeczno-gospodarczych i przestrzennych zdiagnozowanych w regionie.

Tabela 29. Zgodność Strategii Rozwoju Gminy Łobez z dokumentami strategicznymi na poziomie krajowym

Obszar	Cel strategiczny	Zgodność z KSRR 2030	Zgodność z SOR	Zgodność z KPO	Zgodność z KPZK 2030
Usługi społeczne	Podniesienie jakości i dostępności usług społecznych	Zgodność z celami: <ul style="list-style-type: none"> • Cel 1. • Cel 3. 	Zgodność z celami: <ul style="list-style-type: none"> • Cel 1. • Cel 2. • Cel 3. 	Zgodność z celami: <ul style="list-style-type: none"> • Cel 3. 	Zgodność z celami: <ul style="list-style-type: none"> • Cel 2. • Cel 5.
Ochrona środowiska	Poprawa stanu środowiska, ochrona zasobów naturalnych i adaptacja do zmian klimatu	Zgodność z celami: <ul style="list-style-type: none"> • Cel 1. • Cel 3. 	Zgodność z celami: <ul style="list-style-type: none"> • Cel 2. • Cel 3. 	Zgodność z celami: <ul style="list-style-type: none"> • Cel 2. 	Zgodność z celami: <ul style="list-style-type: none"> • Cel 2. • Cel 4. • Cel 5.
Gospodarka i infrastruktura	Rozwój gospodarczy oparty na zrównoważonym rozwoju	Zgodność z celami: <ul style="list-style-type: none"> • Cel 1. • Cel 2. 	Zgodność z celami: <ul style="list-style-type: none"> • Cel 1. • Cel 2. • Cel 3. 	Zgodność z celami: <ul style="list-style-type: none"> • Cel 1. • Cel 2. • Cel 3. 	Zgodność z celami: <ul style="list-style-type: none"> • Cel 2. • Cel 3.
Kultura i rekreacja	Rozwój oferty kulturowo-turystycznej	Zgodność z celami: <ul style="list-style-type: none"> • Cel 1. • Cel 2. 	Zgodność z celami: <ul style="list-style-type: none"> • Cel 2. 	Zgodność z celami: <ul style="list-style-type: none"> • Cel 3. 	Zgodność z celami: <ul style="list-style-type: none"> • Cel 2. • Cel 3. • Cel 4. • Cel 6.
Komunikacja i cyfryzacja	Rozwój technologii informacyjno-komunikacyjnych	Zgodność z celami: <ul style="list-style-type: none"> • Cel 1. • Cel 3. 	Zgodność z celami: <ul style="list-style-type: none"> • Cel 1. • Cel 3. 	Zgodność z celami: <ul style="list-style-type: none"> • Cel 1. • Cel 3. 	Zgodność z celami: <ul style="list-style-type: none"> • Cel 3. • Cel 2.

Źródło: Opracowanie własne

6.3 POZIOM REGIONALNY

Strategia Rozwoju Województwa Zachodniopomorskiego (dalej: SRWZ) jest podstawowym dokumentem, określającym kierunki polityki rozwoju i cele, które powinny być osiągnięte w horyzoncie 2030 r., Przyjęta została uchwałą nr VIII/100/19 Sejmiku Województwa Zachodniopomorskiego, 28 czerwca 2019 roku.

W Strategii została sformułowana wizja rozwoju regionu zmierzająca do uzyskania celów rozwojowych zapewniających wyższą jakość życia mieszkańców regionu, w oparciu o potencjał nowoczesnej gospodarki. Znajduje to odzwierciedlenie w misji województwa, którą jest: „Pomorze Zachodnie – lider niebieskiego i zielonego wzrostu zapewniającego wysoką jakość życia mieszkańców.”

Wszystkie kierunkowe działania sektorowe realizowane w ramach szerokiego obszaru aktywności samorządu województwa pozostają zbieżne lub też stanowią dopełnienie koncepcji rozwoju regionu. Realizacja zadań wyznaczonych w Strategii w dużej mierze obejmuje aktywność wszystkich jednostek samorządu terytorialnego Pomorza Zachodniego, podmiotów gospodarczych tworzących miejsca pracy, instytucji społecznych działających na rzecz podnoszenia jakości życia mieszkańców i wzmacniania spójności społecznej regionu, szkół wyższych i ośrodków naukowo-badawczych, instytucji oświaty i kultury budujących kompetencje mieszkańców czy też instytucji partnerskich makroregionu polski Zachodniej.

W SRWZ wyznaczono cztery cele strategiczne, wynikające z potrzeb rozwojowych i modernizacyjnych regionu oraz uwzględniające rozwój regionalny w odniesieniu do zasad polityki regionalnej. Wszystkie zidentyfikowane cele strategiczne oraz określone na ich podstawie cele kierunkowe identyfikują obszary priorytetowe, które wyznaczają ścieżkę do osiągnięcia zamierzonej wizji rozwoju regionu.

- I. Cel strategiczny OTWARTA SPOŁECZNOŚĆ: Świadomi mieszkańcy i zaangażowanie społeczności – otwarte i przygotowane na wyzwania przyszłości
 - 1.1. Wzmocnienie potencjału demograficznego i funkcji rodziny;
 - 1.2. Włączenie społeczne i zapewnienie szans rozwojowych wszystkim mieszkańcom regionu;
 - 1.3. Rozwój wspólnotowości i tworzenie kapitału społecznego.
- II. Cel strategiczny DYNAMICZNA GOSPODARKA: Kształtowanie wysokiej jakości życia mieszkańców oraz wzmacnianie konkurencyjności regionu
 - 2.1. Rozwój potencjału gospodarczego województwa w oparciu o inteligentne specjalizacje;
 - 2.2. Wzmocnienie gospodarki wykorzystującej naturalne potencjały regionu;
 - 2.3. Udoskonalenie strategicznego zarządzania rozwojem gospodarczym regionu.
- III. Cel strategiczny SPRAWNY SAMORZĄD: Skuteczny samorząd – zintegrowany region. Równość terytorialna w dostępie do wysokiej jakości usług publicznych
 - 3.1. Rozwój głównych ośrodków miejskich;
 - 3.2. Rozwój obszarów pozaaglomeracyjnych;
 - 3.3. Zapewnienie zintegrowanej i wydolnej infrastruktury;
 - 3.4. Zapewnienie wydajnych i efektywnych systemów usług publicznych;
 - 3.5. Wzmocnienie kompetencji dla zarządzania rozwojem.
- IV. Cel strategiczny PARTNERSKI REGION: Silna pozycja i aktywna rola w relacjach międzyregionalnych i transgranicznych
 - 4.1. Wzmocnienie pozycji regionu w Basenie Morza Bałtyckiego;
 - 4.2. Rozwój relacji z landami niemieckimi i aglomeracją berlińską;
 - 4.3. Wykorzystanie potencjału makroregionu Polski Zachodniej.

Tabela 30. Zgodność Strategii Rozwoju Gminy Łobez z dokumentami strategicznymi na poziomie regionalnym na przykładzie Strategii Rozwoju Województwa Zachodniopomorskiego

Obszar	Cel strategiczny	Zgodność z SRWZ
Usługi społeczne	Podniesienie jakości i dostępności usług społecznych	Zgodność z celami strategicznymi: <ul style="list-style-type: none"> I. Otwarta społeczność III. Sprawny samorząd
Ochrona środowiska	Poprawa stanu środowiska, ochrona zasobów naturalnych i adaptacja do zmian klimatu	Zgodność z celami strategicznymi: <ul style="list-style-type: none"> II. Dynamiczna gospodarka III. Sprawny samorząd
Gospodarka i infrastruktura	Rozwój gospodarczy oparty na zrównoważonym rozwoju	Zgodność z celami strategicznymi: <ul style="list-style-type: none"> II. Dynamiczna gospodarka III. Sprawny samorząd
Kultura i rekreacja	Rozwój oferty kulturowo-turystycznej	Zgodność z celem strategicznym: <ul style="list-style-type: none"> II. Dynamiczna gospodarka III. Sprawny samorząd
Komunikacja i cyfryzacja	Rozwój technologii informacyjno-komunikacyjnych	Zgodność z celami strategicznymi: <ul style="list-style-type: none"> III. Sprawny samorząd IV. Partnerski Region

Źródło: Opracowanie własne

Strategia Terytorialna Partnerstwa Strefy Centralnej (dalej: ST PSC) jest wyrazem wspólnego podejścia do polityki rozwoju gmin Obszaru Funkcjonalnego Strefa Centralna w horyzoncie roku 2030 (z perspektywą do roku 2035).

Partnerstwo Strefa Centralna tworzy 19 jednostek samorządu terytorialnego. Są nimi Gmina Czaplinek (gmina miejsko-wiejska), Gmina Drawsko Pomorskie (gmina miejsko-wiejska), Gmina Kalisz Pomorski (gmina miejsko-wiejska), Gmina Wierzchowo (gmina wiejska), Gmina Złocieniec (gmina miejsko-wiejska), Gmina Dobra (gmina miejsko-wiejska), Gmina Łobez (gmina miejsko-wiejska), Gmina Radowo Małe (gmina wiejska), Gmina Resko (gmina miejsko-wiejska), Gmina Węgorzyno (gmina miejsko-wiejska), Gmina Brzeżno (Gmina wiejska), Gmina Rąbino (gmina wiejska), Gmina Sławoborze (gmina wiejska), Gmina Świdwin (gmina wiejska), Gmina Miejska Świdwin (gmina miejska), Gmina Połczyn-Zdrój (gmina miejsko-wiejska), Powiat Drawski, Powiat Łobeski oraz Powiat Świdwiński.

Nadrzędnym celem Strategii Terytorialnej jest zwiększenie atrakcyjności obszaru Partnerstwa Strefy Centralnej do zamieszkania, rozwoju i wypoczynku. Realizacja tego celu opierać się będzie na kluczowych wyzwaniach i kierunkach interwencji, które określone zostały w następujących celach strategicznych:

- Cel 1. Poprawa warunków do rozwoju przedsiębiorczości.
- Cel 2. Poprawa efektywności zarządzania w JST.

- Cel 3. Zrównoważona turystyka oparta na endogenicznych zasobach przyrodniczych i krajobrazowych.
- Cel 4. Rewitalizacja zdegradowanych społecznie i ekonomicznie obszarów wiejskich.
- Cel 5. Poprawa jakości i dostępności usług publicznych.
- Cel 6. Zwiększenie odporności na zmiany klimatyczne.

Strategia Rozwoju Gminy Łobez na lata 2021-2027 z perspektywą do roku 2035 jest spójna oraz wpisuje się w cele Strategii Terytorialnej Partnerstwa Strefy Centralnej. Zaplanowane w ramach niniejszej Strategii działania i inwestycje uzupełniają się z wyznaczonymi w ramach Strategii Terytorialnej Partnerstwa Strefy Centralnej, piętnastoma projektami strategicznymi, a ich realizacja w dłuższej perspektywie może znacząco przyczynić się do zwiększenia atrakcyjności do zamieszkania, rozwoju i wypoczynku, zarówno dla Gminy Łobez jak i obszaru Partnerstwa Strefy Centralnej.

Tabela 31. Zgodność Strategii Rozwoju Gminy Łobez z dokumentami strategicznymi na poziomie regionalnym na przykładzie Strategii Terytorialnej Partnerstwa Strefy Centralnej

Obszar	Cel strategiczny	Zgodność z ST PSC
Usługi społeczne	Podniesienie jakości i dostępności usług społecznych	Zgodność z celem nadrzędnym. Zgodność z celami strategicznymi: <ul style="list-style-type: none"> • Cel 1. • Cel 2. • Cel 4. • Cel 5.
Ochrona środowiska	Poprawa stanu środowiska, ochrona zasobów naturalnych i adaptacja do zmian klimatu	Zgodność z celem nadrzędnym. Zgodność z celami strategicznymi: <ul style="list-style-type: none"> • Cel 3. • Cel 6.
Gospodarka i infrastruktura	Rozwój gospodarczy oparty na zrównoważonym rozwoju	Zgodność z celem nadrzędnym. Zgodność z celami strategicznymi: <ul style="list-style-type: none"> • Cel 1. • Cel 4.
Kultura i rekreacja	Rozwój oferty kulturowo-turystycznej	Zgodność z celem nadrzędnym. Zgodność z celem strategicznym: <ul style="list-style-type: none"> • Cel 3. • Cel 4.

<p>Komunikacja i cyfryzacja</p>	<p>Rozwój technologii informacyjno-komunikacyjnych</p>	<p>Zgodność z celem nadrzędnym. Zgodność z celami strategicznymi:</p> <ul style="list-style-type: none"> • Cel 2. • Cel 5.
--	--	--

Źródło: Opracowanie własne

7. SYSTEM REALIZACJI STRATEGII

Odpowiedni przebieg realizacji misji, wizji rozwoju oraz celów Strategii Rozwoju Gminy Łobez na lata 2021-2027 z perspektywą do roku 2035 nadzorowany jest za pośrednictwem właściwego wdrażania, monitoringu oraz ewaluacji niniejszego dokumentu. System realizacji Strategii zawiera bezpośrednie odniesienie do procedur i zakresu odpowiedzialności za realizację zapisów strategicznych, dokonania pomiarów i obserwacji postępów realizacji Strategii.

Realizacja Strategii jest procesem ciągłym, który wymaga stałego monitoringu związanego z zachodzącymi zmianami na tle gospodarczym, społecznym, politycznym, prawnym czy przestrzennym, a także umiejętności dostosowania się priorytetów w zakresie pozyskiwania finansowania zewnętrznego, w szczególności ze środków funduszy strukturalnych Unii Europejskiej. Realizacja działań wyznaczonych w Strategii w dużej mierze będzie możliwa poprzez uzyskane dofinansowania na część zaplanowanych przedsięwzięć oraz włączenie społeczeństwa w różne etapy wdrażania i realizacji projektów.

W realizację Strategii zostaną zaangażowane władze samorządowe Gminy Łobez, gminne jednostki organizacyjne, organizacje pozarządowe, lokalni przedsiębiorcy oraz mieszkańcy Gminy. Jednakże, aby Strategia osiągnęła zakładane efekt, władze Gminy Łobez będą czuwać nad:

- a) monitorowaniem dopasowania Strategii do potrzeb Gminy oraz modyfikowaniem celów długofalowych i zadań inwestycyjnych w zależności od zmiany czynników zewnętrznych;
- b) ograniczaniem słabych stron oraz skutków zagrożeń hamujących rozwój Gminy;
- c) pozyskiwaniem środków finansowych na realizację strategii ze źródeł budżetowych, pozabudżetowych (krajowych i zagranicznych, w tym z Unii Europejskiej);
- d) promocją poszczególnych działań realizowanych w ramach przyjętej Strategii.

7.1 SYSTEM WDRAŻANIA STRATEGII

System wdrażania Strategii Rozwoju Gminy Łobez na lata 2021-2027 z perspektywą do roku 2035 będzie oparty na zasadzie wieloszczęblowego i zintegrowanego zarządzania rozwojem, efektywności ekonomicznej, społecznej oraz przestrzennej, celowości i efektywności interwencji, partnerstwie i współpracy, ochronie środowiska i dziedzictwa kulturowego, a także transparentności.

Wdrażanie Strategii rozpocznie się poprzez wprowadzenie jej w życie uchwałą Rady Miejskiej w Łobzie. Głównym odpowiedzialnym za realizację dokumentu będzie Burmistrz Łobza. Strategia wdrażana będzie bezpośrednio przez Urząd Miejski w Łobzie w ramach poszczególnych jednostek organizacyjnych i wydziałów, zgodnie z ich kompetencjami. Organem nadzorującym realizację Strategii będzie Rada Miejska, która będzie pełnił funkcję nadzorczą, a do jednych z jej podstawowych zadań należeć będzie uchwalanie zmian w zapisach Strategii Rozwoju Gminy Łobez.

Główny zakres zadań w kontekście wdrażania Strategii obejmuje w szczególności:

- zapewnienie zgodności realizacji strategii z poszczególnymi dokumentami programowymi wyższego rzędu,

- zapewnienie zgodności realizacji strategii z prawem powszechnie obowiązującym, w tym w szczególności z Prawem zamówień publicznych oraz przepisami szczególnymi mającymi zastosowanie przy realizacji poszczególnych zadań,
- inicjowanie ewentualnych zmian w Strategii,
- opracowanie wskaźników realizacji Strategii,
- zbieranie danych statystycznych i finansowych na temat postępów wdrażania oraz przebiegu realizacji projektów w ramach strategii,
- przygotowanie raportów na temat wdrażania strategii,
- dokonanie oceny po zakończeniu realizacji strategii,
- opracowanie i składanie wniosków o finansowanie zewnętrzne zadań przewidzianych w strategii,
- bezpośrednia realizacja działań przewidzianych w strategii w zakresie przygotowania przetargów, gromadzenia dokumentacji bieżącej, nadzoru nad wykonawcą pod kątem terminowości i jakości wywiązania się z zobowiązania.

Do realizacji ww. obowiązków możliwym jest powoływanie grup roboczych, korzystanie z opinii niezależnych ekspertów lub usług innych instytucji. W systemie wdrażania Strategii ważnym elementem jest określenie podmiotów odpowiedzialnych i zaangażowanych w jego wdrażanie czy realizację wyznaczonych działań. W poniższej tabeli przedstawiono zestawienie jednostek Gminy Łobez odpowiedzialnych za wdrażanie zadań określonych w Strategii.

Tabela 32. Wdrażanie Strategii Rozwoju Gminy Łobez na lata 2021-2027 z perspektywą do roku 2035

Obszar	Cel strategiczny	Cel operacyjny	Jednostki odpowiedzialne za realizację
Usługi społeczne	Podniesienie jakości i dostępności usług społecznych	Poprawa dostępności i zapewnienie wysokiej jakości usług opieki zdrowotnej	Wydział Edukacji, Kultury i Zdrowia
		Zapewnienie wysokiej jakości edukacji	Wydział Edukacji, Kultury i Zdrowia
		Podniesienie poziomu bezpieczeństwa publicznego	Wydział Edukacji, Kultury i Zdrowia, Straż Miejska
		Aktywizacja społeczna i podnoszenie świadomości publicznej mieszkańców	Wydział Edukacji, Kultury i Zdrowia
Ochrona środowiska	Poprawa stanu środowiska, ochrona zasobów naturalnych i adaptacja do zmian klimatu	Poprawa stanu gospodarki wodnej	Wydział Inwestycji i Rozwoju Lokalnego
		Rozwój gospodarki niskoemisyjnej	Wydział Infrastruktury Komunalnej i Ochrony Środowiska
		Podniesienie jakości środowiska naturalnego	Wydział Infrastruktury Komunalnej i Ochrony Środowiska
		Wdrożenie działań związanych z adaptacją do zmian klimatu	Wydział Infrastruktury Komunalnej i Ochrony Środowiska
Gospodarka i infrastruktura	Rozwój gospodarczy oparty na zrównoważonym rozwoju	Rozwój przedsiębiorczości	Główny Specjalista ds. Rozwoju i Kontaktów z Przedsiębiorcami
		Wspieranie lokalnego rolnictwa	Wydział Rolnictwa i Gospodarki Nieruchomościami
		Rozwój i poprawa jakości infrastruktury komunikacyjnej	Główny Specjalista ds. Drogownictwa
		Poprawa dostępności i jakości zasobów mieszkaniowych i infrastruktury publicznej	Wydział Rolnictwa i Gospodarki Nieruchomościami
Kultura i rekreacja	Rozwój oferty kulturowo-turystycznej	Aktywizacja kulturalna	Wydział Edukacji, Kultury i Zdrowia, Łobeski Dom Kultury, Miejska Biblioteka Publiczna w Łobzie
		Rozwój infrastruktury i oferty turystycznej	Wydział Sportu i Turystyki
		Zapewnienie wysokiej jakości infrastruktury sportowo-rekreacyjnej	Wydział Sportu i Turystyki

Obszar	Cel strategiczny	Cel operacyjny	Jednostki odpowiedzialne za realizację
Komunikacja i cyfryzacja	Rozwój technologii informacyjno-komunikacyjnych	Rozbudowa e-usług publicznych	Wydział Organizacyjno-Administracyjny
		Tworzenie i rozbudowa infrastruktury telekomunikacyjnej	Wydział Organizacyjno-Administracyjny
		Rozwój współpracy krajowej i zagranicznej	Wydział Organizacyjno-Administracyjny

Źródło: Opracowanie własne

7.2 RAMY FINANSOWE STRATEGII I ŹRÓDŁA FINANSOWANIA

Podstawowym źródłem finansowania działań strategicznych będą środki Budżetu Gminy Łobez oraz otrzymanych funduszy zewnętrznych. Realizacja zadań inwestycyjnych i społecznych wynikających ze Strategii, wymagać będzie określonej wiedzy oraz pomysłów dających szansę na pozyskanie pozabudżetowych źródeł ich finansowania. Pozyskanie zewnętrznych funduszy w znacznym stopniu przyczyni się do szansy zrealizowania większej ilości działań, zgodnie z określonymi przez Gminę priorytetami. W przypadku starania się Gminy Łobez o dotacje ze środków unijnych czy krajowych niezbędne jest zabezpieczenie środków własnych, które przeznaczone mogą zostać m.in. na opracowanie dokumentacji aplikacyjnej, projektowej bądź na sfinansowanie wkładu własnego dla projektów współfinansowanych z tychże środków.

Do wdrożenia zapisów Strategii niezbędne są ekonomiczne środki aktywizacji rozwoju Gminy. Poza własnymi środkami budżetowymi należą do nich m.in.:

- a) środki z budżetu państwa,
- b) środki pochodzące ze źródeł zewnętrznych krajowych i zagranicznych, w tym z Unii Europejskiej;
- c) środki z programów pomocowych dla sektora MŚP w formie pożyczek lub kredytów preferencyjnych,
- d) ulgi w systemie podatkowym dla osób i podmiotów prowadzących działalność pożądaną w Gminie ze względu na tworzenie nowych miejsc pracy,
- e) ulgi inwestycyjne.

Zaplanowane w ramach realizacji Strategii działania i przedsięwzięcia wymagające wieloletnich inwestycji uwzględniane będą w Wieloletniej Prognozie Finansowej Gminy. Ponadto, w celu prowadzenia skutecznego monitoringu i oceny wszystkich wydatków, zarówno wspólnotowych jak i gminnych, Burmistrz Łobza oraz administracja Urzędu Miejskiego w Łobzie będzie nadzorować związane ze Strategią wydatki i efekty rzeczowe.

Zastosowanie opisanych powyżej zasad oraz wykorzystanie wszystkich dostępnych pozabudżetowych środków finansowych i własnych, stworzy szansę aktywizacji społeczności lokalnej i realizacji strategii w pełnym jej zakresie.

7.3 MONITORING I EWALUACJA STRATEGII

Monitoring realizacji Strategii Rozwoju Gminy Łobez na lata 2021-2027 z perspektywą do roku 2035, jest narzędziem zarządzania, które umożliwi Gminie alokację środków finansowych, efektywne planowanie oraz ocenę i dostosowanie planowanych działań opierając się na zdiagnozowanych potrzebach interesariuszy Strategii jak również na zmieniających się warunków społecznych, gospodarczych i przestrzennych. Głównymi obszarami monitorowania Strategii Rozwoju Gminy Łobez są:

- cele główne (strategiczne i operacyjne) wytyczone w Strategii,
- kierunki działania i poszczególne zadania i projekty strategiczne.

System monitorowania będzie dostarczał informacji o postępie realizacji i efektywności wdrażania Strategii. Polegać będzie on na systematycznym zbieraniu i interpretowaniu danych opisujących postęp i efekty realizacji Strategii oraz obejmować będzie wydatkowanie (monitoring finansowy) i efekty rzeczowe (monitoring rzeczowy) wdrażania dokumentu. Pozwoli to na dokonanie oceny stopnia zaawansowania realizacji działań wyznaczonych w poszczególnych obszarach oraz na weryfikację poziomu osiągnięcia poszczególnych celów strategicznych i operacyjnych. Celem monitoringu Strategii jest weryfikacja skuteczności działań określonych w ramach celów strategicznych, która umożliwi określenie czy niniejszy dokument wdrażany jest zgodnie z założonym planem. W związku z tym, monitoring Strategii będzie prowadzony w odniesieniu do wskaźników mających swe źródła w efektach poszczególnych działań strategicznych wyznaczonych w Strategii. Dzięki nim

można będzie określić czy realizowane przedsięwzięcia w rzeczywistości przyczynią się do osiągnięcia zakładanego stanu rozwoju Gminy Łobez, który został przedstawiony w misji i wizji Strategii. Wskaźniki rezultatu i produktu przypisane do poszczególnych celów strategicznych zostały przedstawione w poniżej tabeli.

Tabela 33. Wskaźniki Strategii Rozwoju Gminy Łobez na lata 2021-2027 z perspektywą do roku 2035

Obszar	Cel strategiczny	Nazwa wskaźnika	Jednostka
Usługi społeczne	Podniesienie jakości i dostępności usług społecznych	Liczba osób korzystających z opieki specjalistycznej	os.
		Ilość zorganizowanych działań edukacyjnych i profilaktycznych mających na celu podniesienie świadomości na temat zdrowego trybu życia	szt.
		Liczba powstałych lub zmodernizowanych budynków szkół, świetlic wiejskich	szt.
		Ilość zakupionego sprzętu	szt.
		Liczba osób objętych wsparciem	os.
Ochrona środowiska	Poprawa stanu środowiska, ochrona zasobów naturalnych i adaptacja do zmian klimatu	Długość wybudowanej/zmodernizowanej sieci kanalizacyjnej/wodociągowej/ melioracyjnej/gazowej	km.
		Liczba wybudowanych/zmodernizowanych obiektów infrastruktury wodno-kanalizacyjnej/wodociągowej/melioracyjnej/gazowej	szt.
		Zmniejszenie rocznego zużycia energii pierwotnej w budynkach użyteczności publicznej	MWh/rok
		Liczba inwestycji związanych z ochroną różnorodności biologicznej lub poprawą jakości terenów zieleni na obszarze Gminy	szt.
		Liczba zmodernizowanych energetycznie budynków	szt.
		Liczba powstałych instalacji OZE	szt.
		Moc powstałych instalacji OZE	MW
		Ograniczenie emisji CO ₂	Mg/rok
		Zmniejszenie zużycia energii końcowej w budynkach użyteczności publicznej	GJ/rok
		Liczba wymienionych źródeł ciepła	szt.
		Liczba wspartych form ochrony przyrody	szt.

Obszar	Cel strategiczny	Nazwa wskaźnika	Jednostka
Gospodarka i infrastruktura	Rozwój gospodarczy oparty na zrównoważonym rozwoju	Liczba nowo zarejestrowanych podmiotów gospodarczych	szt.
		Wzrost zatrudnienia we wspieranych przedsiębiorstwach	EPC
		Liczba inwestycji zlokalizowana na terenach inwestycyjnych	szt.
		Liczba zorganizowanych działań w zakresie aktywizacji zawodowej mieszkańców Gminy	szt.
		Długość wybudowanej/przebudowanej infrastruktury drogowej	km.
		Liczba inwestycji związanych z modernizacją infrastruktury komunikacyjnej	szt.
		Liczba działań promocyjnych związanych z promocją upraw ekologicznych	szt.
		Długość wybudowanych ścieżek rowerowych	km.
		Liczba nowo wybudowanych mieszkań	szt.
		Liczba inwestycji związanych z obiektów i przestrzeni publicznej dla osób z niepełnosprawnościami i osób starszych	szt.
		Liczba inwestycji związanych z poprawą estetyki przestrzeni publicznej	szt.
Kultura i rekreacja	Rozwój oferty kulturowo-turystycznej	Liczba osób korzystających z oferty kulturowo-turystycznej	os.
		Liczba zrewitalizowanych obiektów na terenie Gminy	szt.
		Liczba osób korzystających ze szlaków turystycznych/ liczba szlaków turystycznych na terenie Gminy	os.
		Liczba zorganizowanych wydarzeń kulturowych, sportowych i rekreacyjnych	szt.
		Liczba turystów odwiedzających Gminę	os.
		Liczba zmodernizowanych obiektów sportowych i rekreacyjnych	szt.
Komunikacja i cyfryzacja	Rozwój technologii informacyjno-komunikacyjnych	Liczba osób korzystających z e-usług	os.
		Długość sieci szerokopasmowej/światłowodowej	km.

Obszar	Cel strategiczny	Nazwa wskaźnika	Jednostka
Komunikacja i cyfryzacja	Rozwój technologii informacyjno-komunikacyjnych	Ilość zakupionego sprzętu informatycznego w obiektach publicznych	szt.
		Liczba wdrożonych e-usług publicznych	os.
		Liczba zorganizowanych działań promocyjnych i edukacyjnych związanych z kompetencjami cyfrowymi i e-usługami publicznymi	szt.

Źródło: opracowanie własne

Efekty Strategii Rozwoju Gminy Łobez na lata 2021-2027 z perspektywą do roku 2035 będą monitorowane i opisywane w corocznym raporcie o stanie Gminy, który jest obowiązkowym dokumentem zgodnie z art. 28 aa ust. 1 ustawy o samorządzie gminnym z dnia 8 marca 1999 roku (Dz. U. z 2020 r. poz. 713, 1378).

Zgodnie z powyższą ustawą „Raport obejmuje podsumowanie działalności wójta w roku poprzednim, w szczególności realizacją polityk, programów, strategii, uchwał rady gminy i budżetu obywatelskiego”. Do wymienionych powyżej dokumentów, zaliczana jest również niniejsza Strategia.

Ewaluacja Strategii Rozwoju Gminy Łobez na lata 2021-2027 z perspektywą do roku 2035 będzie związana z oceną realizacji celów Strategii oraz jej wpływu na wszelkie dziedziny życia społeczno-gospodarczego Gminy Łobez.

Zadaniem ewaluacji jest ocena jakości oraz wartości procesu wraz z efektami wdrażania danej polityki czy interwencji publicznej. Służy ona zdobywaniu wiedzy oraz formułowaniu rekomendacji dla poszczególnych działań. Ponadto, dzięki niej będzie można sprawdzić czy w wyniku podejmowanych działań powstały oczekiwane rezultaty i czy wpłynęły one na osiągnięcie wyznaczonych celów strategicznych. Ewaluacja przyniesie odpowiedź na pytania, w jakim stopniu Strategia i wyznaczone w niej działania przyczyniają się do rozwoju i rozwiązywania rzeczywistych problemów, czy odpowiadają zidentyfikowanym oraz zmieniającym się potrzebom lokalnym, a także czy są trwałe w odniesieniu do rozwoju lokalnego i instytucjonalnego. Ewaluacja Strategii będzie miała znaczący wpływ na ocenę i aktualizację procesów zarządczych i wykonawczych w Gminie Łobez oraz na spójność i aktualizację gminnych dokumentów programowo-planistycznych. Ocena realizacji Strategii pozwoli też na wprowadzanie innowacyjnych zmian w samym systemie planowania strategicznego oraz będzie miało wpływ na aktualizację celów. Jednym z głównych zadań ewaluacji jest identyfikacja oraz ewentualna poprawa jakości, skuteczności i spójności realizacji Strategii Rozwoju Gminy Łobez w odniesieniu do konkretnych obszarów oddziaływania wraz z jednoczesnym uwzględnieniem założeń programowych.

Przedstawione powyżej zasady funkcjonowania systemu monitoringu oraz powiązanej z nim procedury ewaluacji pozwolą wyeliminować w znacznym stopniu problem dezaktualizacji założeń i celów zawartych w Strategii, wynikający przede wszystkim ze zmieniających się warunków społeczno-gospodarczych, finansowych, prawnych oraz innych warunków i okoliczności mogących wpłynąć na zasadność podejmowanych działań dążących do rozwoju Gminy Łobez.

PODSUMOWANIE

Rozdział uzupełniony będzie po zakończeniu konsultacji społecznych.

ZAŁĄCZNIKI

1. Mapa planowanych inwestycji w ramach Strategii Rozwoju Gminy Łobez na lata 2021-2027 z perspektywą do roku 2035.

[Załącznik 1_Strategia_Gmina_ŁOBEZ-planowane_inwestycje.pdf](#)

Spis tabel

Tabela 1. Wykaz zabytków nieruchomości zarejestrowanych na terenie Gminy Łobez	11
Tabela 2. Liczba mieszkańców Gminy Łobez	17
Tabela 3. Przyrost naturalny na 1000 mieszkańców w Gminie Łobez.....	18
Tabela 4. Dane i wskaźniki oświatowe dla Szkoły Podstawowej nr 1 im. Marii Skłodowskiej-Curie w Łobzie	20
Tabela 5. Dane i wskaźniki oświatowe dla Szkoły Podstawowej nr 2 im. Mikołaja Kopernika w Łobzie.....	21
Tabela 6. Dane i wskaźniki oświatowe dla Publicznej Szkoły Podstawowej w Bełcznie.....	21
Tabela 7. Dane i wskaźniki oświatowe dla Zespołu Szkół Gimnazjalnych w Łobzie	22
Tabela 8. Dane i wskaźniki oświatowe dla Szkoły Podstawowej nr 3 im. Adama Mickiewicza w Łobzie	23
Tabela 9. Dane i wskaźniki oświatowe dla Przedszkola Miejskiego nr 1 im. Krasnala Hałabały w Łobzie.....	23
Tabela 10. Dane i wskaźniki oświatowe dla Punktu Przedszkolnego przy ul. Łożnickiej 29 w Łobzie	24
Tabela 11. Dane i wskaźniki oświatowe dla Oddziału przedszkolnego przy Publicznej Szkole Podstawowej w Bełcznie ...	24
Tabela 12. Udzielana pomoc społeczna w Gminie Łobez	25
Tabela 13. Liczba udzielonych świadczeń w Gminie Łobez	26
Tabela 14. Rodzaje udzielanych świadczeń zdrowotnych w Gminie Łobez.....	27
Tabela 15. Rodzaje świadczeń oferowanych na terenie Gminy Łobez zakontraktowanych przez NFZ.....	28
Tabela 16. Wykaz aptek na terenie Gminy Łobez.....	30
Tabela 17. Zestawienie wpływów za korzystanie z zezwoleń na sprzedaż napojów alkoholowych na terenie Gminy Łobez w latach 2018-2020	32
Tabela 18. Zestawienie wydatków na działania związane z profilaktyką i rozwiązywaniem problemów alkoholowych oraz przeciwdziałaniem narkomanii na terenie Gminy Łobez w latach 2018-2020	32
Tabela 19. Liczba przyznanych dotacji	43
Tabela 20. Liczba przyznanych refundacji kosztów wyposażenia/doposażenia stanowiska pracy.....	43
Tabela 21. Liczba szkolących się osób bezrobotnych w kursach organizowanych przez PUP w Łobzie	44
Tabela 22. Osoby zamieszkujące Gminę Łobez skierowane na poszczególne formy wsparcia na terenie powiatu łobeskiego w latach 2018-2020.....	44
Tabela 23. Osoby zamieszkujące powiat łobeski skierowane na poszczególne formy wsparcia na terenie Gminy Łobez w latach 2018-2020	44
Tabela 24. Działania poradnictwa zawodowego na przestrzeni lat 2018-2020	45
Tabela 25. Analiza SWOT Gminy Łobez	54
Tabela 26. Wykaz planowanych działań w ramach celów i kierunków kształtowania polityki przestrzennej dla obszarów funkcjonalnych województwa zachodniopomorskiego.....	78
Tabela 27. Zakres obszaru rewitalizacji Gminy Łobez.....	80
Tabela 28. Zgodność Strategii Rozwoju Gminy Łobez z założeniami programowymi Unii Europejskiej na przykładzie Umowy Partnerstwa	85
Tabela 29. Zgodność Strategii Rozwoju Gminy Łobez z dokumentami strategicznymi na poziomie krajowym.....	91
Tabela 30. Zgodność Strategii Rozwoju Gminy Łobez z dokumentami strategicznymi na poziomie regionalnym na przykładzie Strategii Rozwoju Województwa Zachodniopomorskiego	93
Tabela 31. Zgodność Strategii Rozwoju Gminy Łobez z dokumentami strategicznymi na poziomie regionalnym na przykładzie Strategii Terytorialnej Partnerstwa Strefy Centralnej.....	94
Tabela 32. Wdrażanie Strategii Rozwoju Gminy Łobez na lata 2021-2027 z perspektywą do roku 2035	97
Tabela 33. Wskaźniki Strategii Rozwoju Gminy Łobez na lata 2021-2027 z perspektywą do roku 2035.....	101

Spis wykresów

Wykres 1. Piramida wieku i płci w Gminie Łobez, ludność na dzień 31.12.2020 r.	17
Wykres 2. Struktura mieszkańców Gminy Łobez, ludność na dzień 31.12.2020 r.	18
Wykres 3. Przyrost naturalny w Gminie Łobze.....	19
Wykres 4. Bezrobocie rejestrowane w Gminie Łobez.....	42
Wykres 5. Rozkład rodzajów podmiotów gospodarki narodowej w Gminie Łobez w latach 2015-2019.....	47
Wykres 6. Odsetek budynków podłączonych do wodociągu i kanalizacji W Gminie Łobez	48
Wykres 7. Liczba taksówek w Gminie Łobez.....	51
Wykres 8. Liczba mieszkań oddanych do użytku w Gminie Łobez.....	51
Wykres 9. Analiza SWOT – mocne strony Gminy Łobez.....	56
Wykres 10. Analiza SWOT – słabe strony Gminy Łobez.....	57
Wykres 11. Analiza SWOT – szanse Gminy Łobez.....	58
Wykres 12. Analiza SWOT – zagrożenia Gminy Łobez.....	58

Spis rysunków

Rysunek 1. Lokalizacja Gminy Łobez na tle województwa zachodniopomorskiego	6
Rysunek 2. Widok na Wzgórze Rolanda.....	12
Rysunek 3. Zrewaloryzowane Wzgórze Rolanda.....	13
Rysunek 4. Głaz Jahna	13
Rysunek 5. Skatepark w Łobzie	39
Rysunek 6. Plac zabaw przy „Starym Boisku” w Łobzie.....	40
Rysunek 7. Scena przy „Starym Boisku” w Łobzie	41
Rysunek 8. Przebudowa sklepu na świetlicę wiejską w Rynowie (ujęcie „przed i po”)	52
Rysunek 9. Struktura uwarunkowań i kierunków zagospodarowania przestrzennego Gminy Łobez.....	69
Rysunek 10. Podział Gminy Łobez na struktury funkcjonalno-przestrzenne	71
Rysunek 11. Planowane inwestycje w ramach Strategii Rozwoju Gminy Łobez na lata 2021-2027 z perspektywą do roku 2035	73
Rysunek 12. Obszary funkcjonalne w województwie zachodniopomorskim	76
Rysunek 13. Lokalizacja Gminy Łobez na tle OSI - Obszar Funkcjonalny subregionalnego zespołu miast.....	77
Rysunek 14. Obszar Rewitalizacji Gminy Łobez.....	82