

Projekt

z dnia 16 czerwca 2026 r.

Zatwierdzony przez

**UCHWAŁA NR
RADY MIEJSKIEJ W ŁOBZIE**

z dnia 2026 r.

**w sprawie wyrażenie zgody na dokonanie darowizny nieruchomości na rzecz Skarbu Państwa -
Państwowego Gospodarstwa Leśnego Lasy Państwowe**

Na podstawie art. 13 ust. 2 i ust. 2a ustawy z dnia 21 sierpnia 1997 r. o gospodarce nieruchomościami (Dz. U. z 2026 r. poz. 399) Rada Miejska w Łobzie uchwała, co następuje:

§ 1. Wyraża się zgodę na dokonanie darowizny na rzecz Skarbu Państwa - Państwowego Gospodarstwa Leśnego Lasy Państwowe części nieruchomości, oznaczonej jako działka nr 6 położona w obrębie Bonin o powierzchni 0,68 ha oraz działka nr 53/3 położona w obrębie Bonin o powierzchni 1,24 ha, przedstawionych na załączniku nr 1 oraz załączniku nr 2 do niniejszej uchwały, dla której Sąd Rejonowy w Łobzie IV Wydział Ksiąg Wieczystych prowadzi księgę wieczystą numer SZ1L/00022925/6.

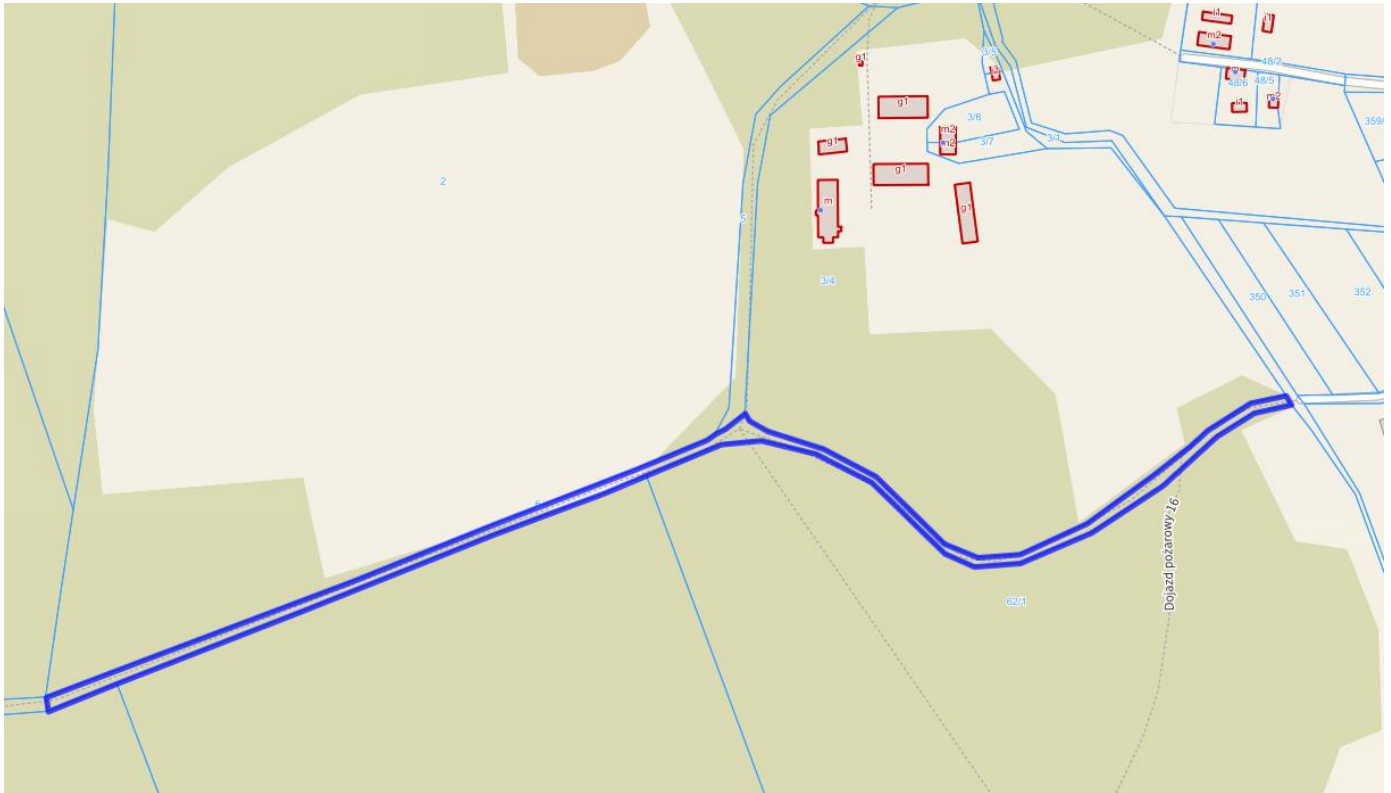
§ 2. Wykonanie uchwały powierza się Burmistrzowi Łobza.

§ 3. Uchwała wchodzi w życie z dniem podjęcia.


Przewodniczący Rady
Miejskiej w Łobzie

Henryk Stankiewicz

Załącznik nr 1 do uchwały nr
Rady Miejskiej w Łobzie
z dnia 2026 r.




LEGENDA:

 - działka nr 6 o pow. 0,68 ha, położona w obrębie Bonin, gmina Łobez.

Załącznik nr 2 do uchwały nr
Rady Miejskiej w Łobzie
z dnia 2026 r.



LEGENDA:

 - działka numer 53/3, położona w obrębie Bonin, gmina Łobez

Uzasadnienie

Dnia 09 czerwca 2026 r. Nadleśniczy Nadleśnictwa Łobez złożył wniosek (uzupełniony 11 czerwca 2026 r.) o nieodpłatne przekazanie części nieruchomości oznaczonej jako działki numer 6 o pow. 0,68 ha oraz 53/3 o pow. 1,24 ha, położonej w obrębie Bonin, gmina Łobez, dla której Sąd Rejonowy w Łobzie IV Wydział Ksiąg Wieczystych prowadzi księgę wieczystą numer SZ1L/00022925/6 na rzecz Skarbu Państwa - Państwowego Gospodarstwa Leśnego Lasy Państwowe.

Według danych Powiatowego Ośrodka Dokumentacji Geodezyjnej i Kartograficznej ww. działki oznaczone są symbolami klasoużytku dr (droga).

We wniosku wskazano, że przekazanie ww. działek umożliwi prowadzenie racjonalnej gospodarki leśnej w kompleksach leśnych oraz umożliwi utrzymanie ich we właściwym stanie. Pozwoli również na właściwe zabezpieczenie przeciwpożarowe kompleksu leśnego oraz gruntów sąsiadujących z lasem. Wskazano również, że użytkownicy gruntów rolnych wśród lasów będą mieli zapewniony dostęp do użytkowanych gruntów rolnych, w tym prawo do poruszania się pojazdami silnikowymi.

Zadania i obowiązki Lasów Państwowych wynikają z ustawy z dnia 28 września 1991 r. o lasach (Dz. U. z 2026 r. poz. 663). Głównym zadaniem powyższej jednostki jest prowadzenie gospodarki leśnej. Jak stanowi art. 6 ust. 1 pkt 1 gospodarka leśna jest zdefiniowana jako działalność obejmująca zarządzanie, ochronę i zagospodarowanie lasu, utrzymanie oraz powiększanie zasobów i upraw leśnych.

Wobec powyższego nieodpłatne przekazanie nastąpi jako darowizna dokonana w formie aktu notarialnego na realizację celu wskazanego we wniosku.

Na podstawie art. 13 ust. 2 i ust. 2a ustawy o gospodarce nieruchomościami nieruchomość może być, z zastrzeżeniem art. 59 ust. 1 przedmiotem darowizny na cele publiczne, a także przedmiotem darowizny dokonywanej między Skarbem Państwa a jednostką samorządu terytorialnego, a także między tymi jednostkami.

Darowizny nieruchomości stanowiącej przedmiot własności Skarbu Państwa dokonuje starosta, wykonujący zadanie z zakresu administracji rządowej - za zgodą wojewody, a nieruchomości stanowiącej przedmiot własności jednostki samorządu terytorialnego jej organ wykonawczy - za zgodą rady albo sejmiku.

Mając powyższe na uwadze, przedkładam projekt niniejszej uchwały.