



WOJEWODA  
ZACHODNIOPOMORSKI

Szczecin, 16 listopada 2021 r.

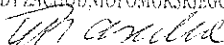
Znak: AP-3.746.67.3.2021.RJW/KJ

## **OBWIESZCZENIE** o wszczęciu postępowania

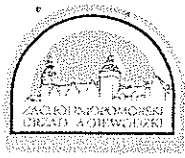
Zgodnie z art. 61 § 4 ustawy z dnia 14 czerwca 1960 r. – Kodeks postępowania administracyjnego (t.j: Dz. U. z 2021 r. poz. 735 z późniejszymi zmianami) w związku z art. 53 ust. 1 ustawy z dnia 27 marca 2003 r. o planowaniu i zagospodarowaniu przestrzennym (t.j.: Dz. U. z 2021 r. poz. 741 z późniejszymi zmianami), zawiadamiam o wszczęciu postępowania w sprawie ustalenia lokalizacji inwestycji celu publicznego polegającej na budowie kablowej linii elektroenergetycznej SN 15kV i nn 0,4kV na terenie działki nr 348/40, położonej w obrębie ewidencyjnym Łobez 1, gmina Łobez, stanowiącej teren zamknięty Polskich Kolei Państwowych S.A.

Wszelkie informacje w niniejszej sprawie można uzyskać w Wydziale Architektury i Gospodarki Przestrzennej Zachodniopomorskiego Urzędu Wojewódzkiego, ul. Wały Chrobrego 4, 70-502 Szczecin, od poniedziałku do środy w godzinach od 8<sup>00</sup> do 14<sup>00</sup> pod numerem telefonu 91 4303681 a także pod adresem: [kjaworska@szczecin.uw.gov.pl](mailto:kjaworska@szczecin.uw.gov.pl) lub [ap@szczecin.uw.gov.pl](mailto:ap@szczecin.uw.gov.pl) w terminie 14 dni od dnia wywieszenia niniejszego obwieszczenia.

W przypadku gdy realizacja prawa czynnego udziału stron w postępowaniu za pośrednictwem ww. środków nie będzie możliwa, zapoznanie się z zebranymi dokumentami dotyczącymi postępowania może nastąpić w Zachodniopomorskim Urzędzie Wojewódzkim w Szczecinie, ul. Wały Chrobrego 4, od poniedziałku do środy, w godzinach od 8<sup>00</sup> do 12<sup>00</sup> po wcześniejszym uzgodnieniu telefonicznym daty wizyty. Obsługa interesantów w Urzędzie odbywa się przy zachowaniu wszelkich środków bezpieczeństwa, w tym nakazów i zakazów wynikających z rozporządzenia w sprawie ustanowienia określonych ograniczeń, nakazów i zakazów w związku z wystąpieniem stanu epidemii<sup>1</sup> (między innymi: obowiązek zachowania odległości nie mniejszej niż 2 metry, zakrywania ust i nosa).

z up. WOJEWODY ZACHODNIOPOMORSKIEGO  
  
mgr inż. Elżbieta Piasecka  
RADCA GENERALNY  
w Wydziale Architektury i Gospodarki Przestrzennej

<sup>1</sup> Rozporządzenie Rady Ministrów z 19 kwietnia 2020 r. w sprawie ustanowienia określonych ograniczeń, nakazów i zakazów w związku z wystąpieniem stanu epidemii (Dz. U. z 2020 r., poz. 697)



# ZACHODNIOPOMORSKI URZĄD WOJEWÓDZKI w Szczecinie

Szczecin, 16 listopada 2021 r.

Znak: AP-3.746.67.2.2021.RJW/KJ

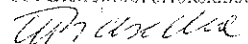
## ZAWIADOMIENIE o wszczęciu postępowania

Zgodnie z art. 61 § 4 ustawy z dnia 14 czerwca 1960 r. – Kodeks postępowania administracyjnego (t.j: Dz. U. z 2021 r. poz. 735 z późniejszymi zmianami) oraz art. 51 ust. 1 pkt 3, art. 53 ust. 1 ustawy z dnia 27 marca 2003 r. o planowaniu i zagospodarowaniu przestrzennym (t.j.: Dz. U. z 2021 r. poz. 741 z późniejszymi zmianami), zawiadamiam o wszczęciu postępowania w sprawie wydania decyzji o ustaleniu lokalizacji inwestycji celu publicznego polegającej na budowie kablowej linii elektroenergetycznej SN 15kV i nn 0,4kV na terenie działki nr 348/40, położonej w obrębie ewidencyjnym Łobez 1, gmina Łobez, stanowiącej teren zamknięty Polskich Kolei Państwowych S.A.

Wszelkie informacje w niniejszej sprawie można uzyskać w Wydziale Architektury i Gospodarki Przestrzennej Zachodniopomorskiego Urzędu Wojewódzkiego, ul. Wały Chrobrego 4, 70-502 Szczecin, **od poniedziałku do środy w godzinach od 8<sup>00</sup> do 14<sup>00</sup> pod numerem telefonu 91 4303681 a także pod adresem: [kjaworska@szczecin.uw.gov.pl](mailto:kjaworska@szczecin.uw.gov.pl) lub [ap@szczecin.uw.gov.pl](mailto:ap@szczecin.uw.gov.pl) w terminie 14 dni** od dnia otrzymania niniejszego zawiadomienia.

W przypadku gdy realizacja prawa czynnego udziału stron w postępowaniu za pośrednictwem ww. środków nie będzie możliwa, zapoznanie się z zebranymi dokumentami dotyczącymi postępowania może nastąpić w Zachodniopomorskim Urzędzie Wojewódzkim w Szczecinie, ul. Wały Chrobrego 4, od poniedziałku do piątku, w godzinach od 8.00 do 12.00 po wcześniejszym uzgodnieniu telefonicznym daty wizyty. Obsługa interesantów w Urzędzie odbywa się przy zachowaniu wszelkich środków bezpieczeństwa, w tym nakazów i zakazów wynikających z rozporządzenia w sprawie ustanowienia określonych ograniczeń, nakazów i zakazów w związku z wystąpieniem stanu epidemii<sup>1</sup> (między innymi: obowiązek zachowania odległości nie mniejszej niż 2 metry, zakrywania ust i nosa).

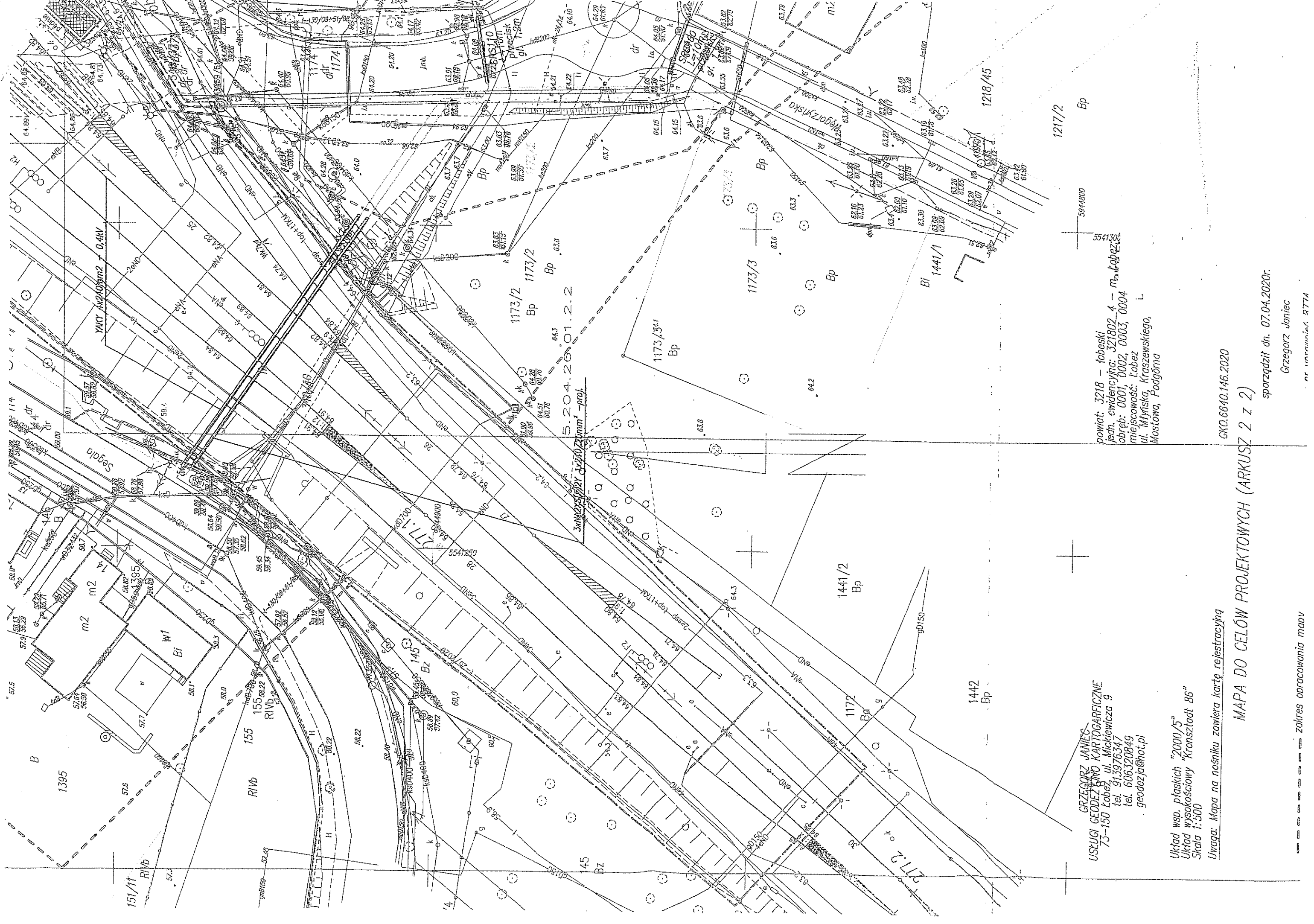
z up. WOJEWODY ZACHODNIOPOMORSKIEGO

  
mgr inż. Elżbieta Piasecka  
RADCA GENERALNY  
w Wydziale Architektury i Gospodarki Przestrzennej

### Otrzymują:

1. **ENEA Operator Sp. z o.o.**  
ul. Strzeszyńska 58, 60-479 Poznań
2. **Michał Gicewicz -Pełnomocnik**  
ul. Piłsudskiego 29G, 72-300 Gryfice  
[dołączono klauzulę RODO]
3. **PKP S.A. Oddział Gospodarowania Nieruchomościami**  
Ul. Korzeniowskiego 2, 70-211 Szczecin
4. **Urząd Miejski w Łobzie**  
Ul. Niepodległości 13, 73-150 Łobez
5. **Wojewódzki Urząd Ochrony Zabytków - w budynku**
6. **a/a**

<sup>1</sup> Rozporządzenie Rady Ministrów z 19 kwietnia 2020 r. w sprawie ustanowienia określonych ograniczeń, nakazów i zakazów w związku z wystąpieniem stanu epidemii (Dz. U. z 2020 r., poz. 697)



GRZEGORZ JANIĘC  
 USŁUGI GEODEZYJNO KARTOGRAFICZNE  
 73-150 Lobeż, ul. Mickiewicza 9  
 tel. 913976347  
 tel. 606320849  
 geodezja@hotmail.pl

Układ współrzędnych "2000/5"  
 Układ wysokościowy "Krańsztań 86"  
 Skala 1:500

Uwaga: Mapa na nośniku zawiera kartę rejestracyjną

--- zakres opracowania mapy

powiat: 3218 - łobeski  
 jedn. ewidencyjna: 321802\_4 - m. Łobez  
 obręb: 0001, 0002, 0003, 0004  
 miejscowość: Łobez  
 ul. Młyńska, Kraszewskiego,  
 Mostowa, Podgórna

GKO.6640.146.2020

MAPA DO CELÓW PROJEKTOWYCH (ARKUSZ 2 z 2)

sporządził dn. 07.04.2020r.

Grzegorz Janiec

nr uprawnień 9774