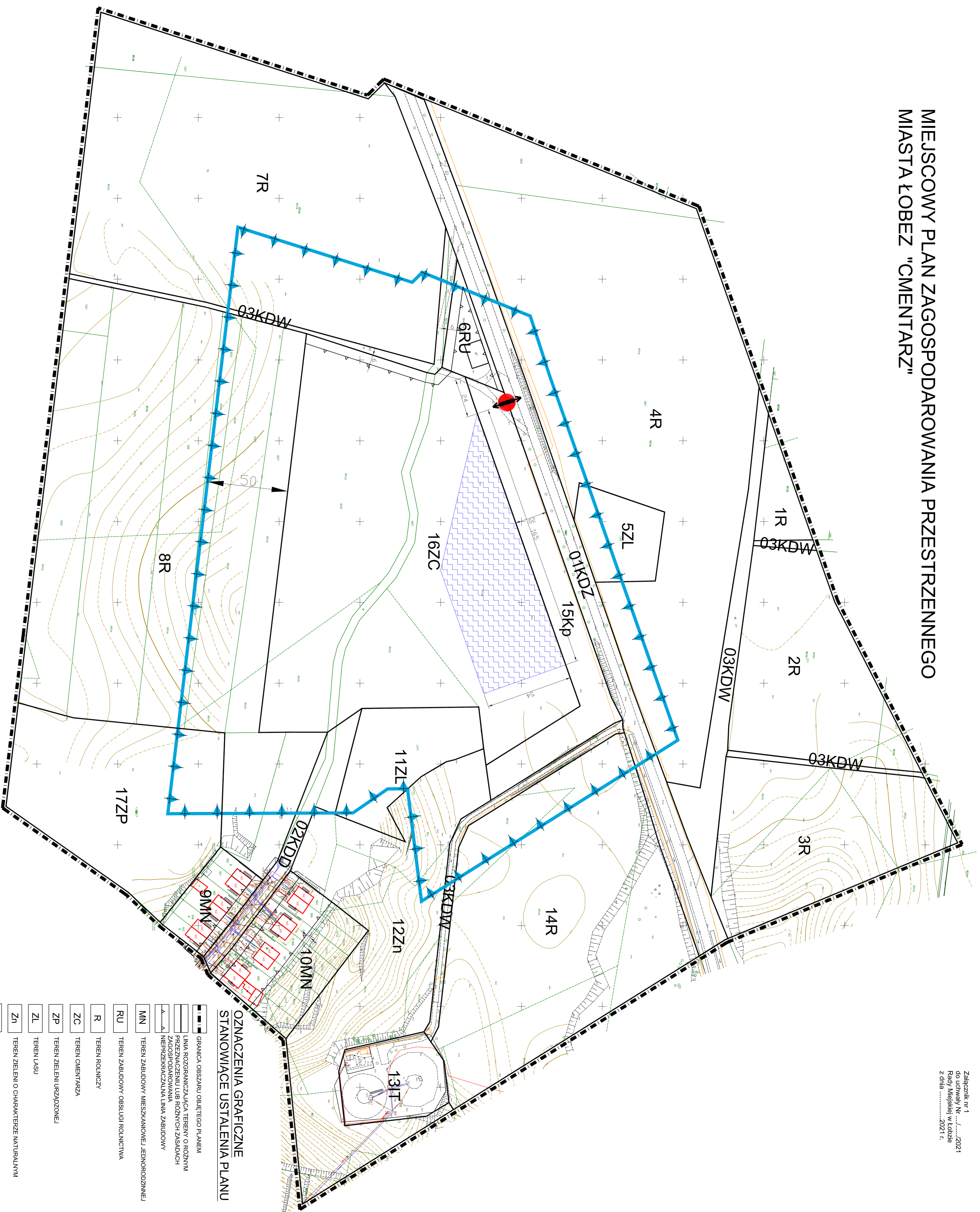
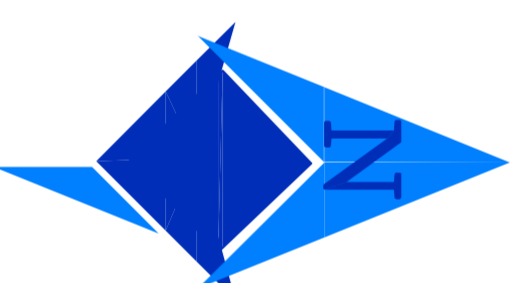
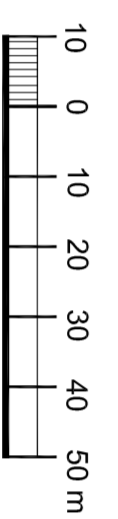


MIJSCOWY PLAN ZAGOSPODAROWANIA PRZESTRZENNEGO MIASTA ŁOBEZ "CMENTARZ"
















Załącznik nr 1
do uchwały Nr/...../2021
Rady Miejskiej w Łobzie
z dnia2021 r.





SKALA 1 : 1000



OZNACZENIA GRAFICZNE STANOWIĄCE USTALENIA PLANU

-  GRANICA OBSZARU OBJĘTEGO PLANEM
 -  LINIA ROZGRANICZAJĄCA TERENY O RÓŻNYM PRZEZNACZENIU LUB RÓŻNYCH ZASADACH ZAGOSPODAROWANIA
 -  NIEPRZEKRACZAJALNA LINIA ZABUDOWY
 -  MN TEREN ZABUDOWY MIESZKANIOWEJ JEDNORODZINNEJ
 -  RU TEREN ZABUDOWY OBSŁUGI ROLNICTWA
 -  R TEREN ROLNICZY
 -  ZC TEREN CMENTARZA
 -  ZP TEREN ZIELENI URZĄDZONEJ
 -  ZL TEREN LASU
 -  Zn TEREN ZIELENI O CHARAKTERZE NATURALNYM
 -  Kp TEREN PARKINGÓW
 -  IT TEREN INFRASTRUKTURY TECHNICZNEJ
 -  KDZ TEREN ULICY PUBLICZNEJ KLASY ZBIORCZEJ
 -  KDD TEREN ULICY PUBLICZNEJ KLASY DOJAZDOWEJ
 -  KDW TEREN ULICY WENNETRZNEJ
- OBSZAR NA KTÓRYM OBOWIĄZUJE ZAKAZ REALIZACJI POCHÓWKÓW DOZIEMNYCH (o głębokości grobu większej niż 2 m p.p.l.)

OZNACZENIA GRAFICZNE INFORMACYJNE

-  GRANICA TZW. STREFY OCHRONNEJ CMENTARZA
-  LOKALIZACJA ZIAZDU PUBLICZNEGO